




АТЛАС

з історії України
8 (XVI–XVIII ст.)
клас





ІНСТИТУТ ПЕРЕДОВИХ ТЕХНОЛОГІЙ

Купуйте електронну
версію

Інформація про ІАТ
© 2011 Інститут передових технологій
Українського міжбанківського центру організації розподілу та надання банківських послуг
Львівська область, Львів, вул. Св. Юрія, 103/104, 79000

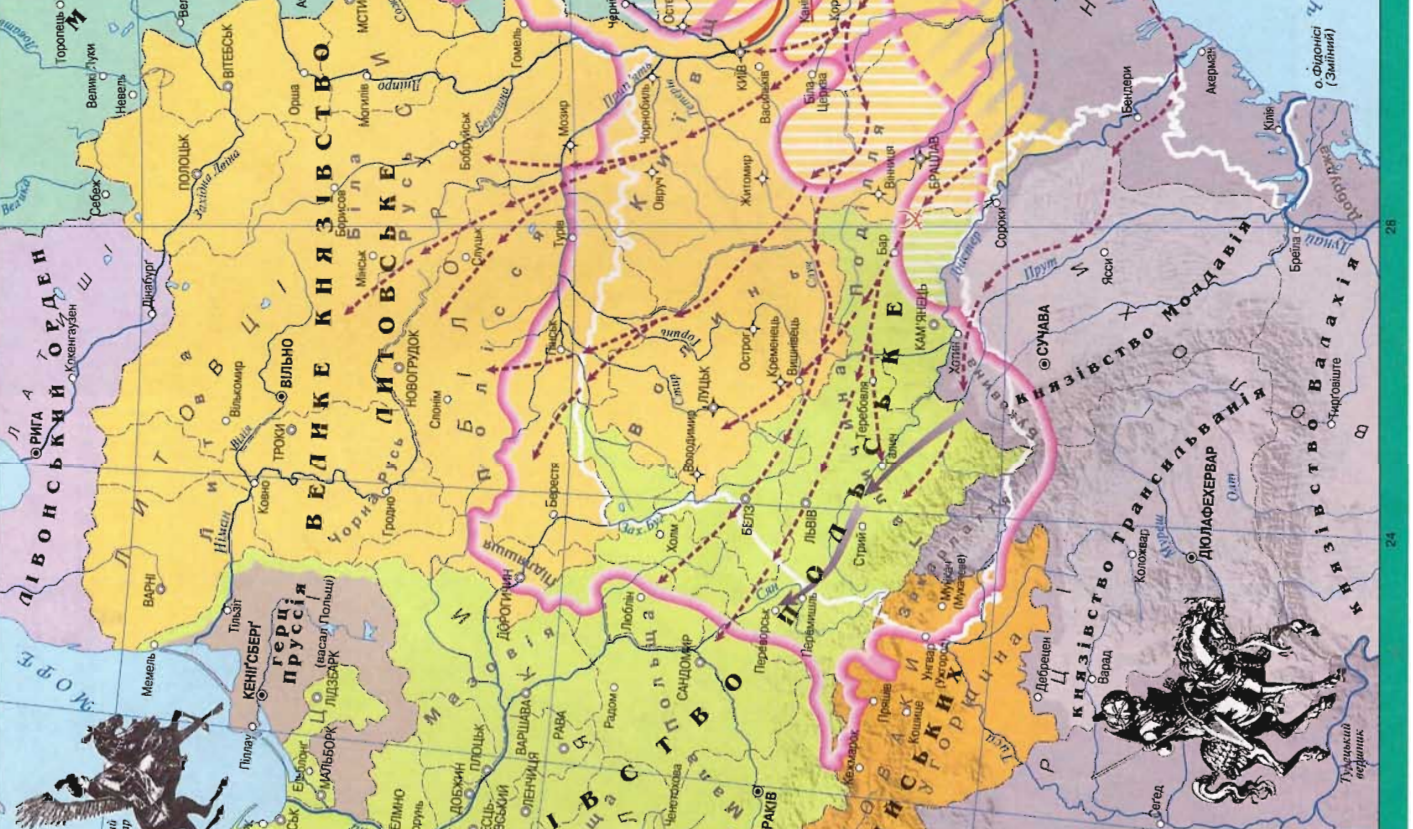
УМОВНІ ПОЗНАЧЕННЯ

	Сучасний кордон України
	Державні кордони
РІЧ ПОСПОЛИТА	Держави
ВЕЛИКЕ КНЯЗІВСТВО ЛИТОВСЬКЕ	Складові частини союзних держав
Кримське ханство	Васальні держави
Волинське воєв.	Воєводства, землі, князівства, намісництва, губернії, провінції, орди
Закарпаття	Історико-географічні області
<i>НОГАЙЦІ</i>	Народи, етнічні групи
● ВАРШАВА	Столиці держав
⊙ ЛЬВІВ	Центри та межі воєводств, земель, князівств, намісництв, губерній, провінцій
⊙ Прилуки	Центри та межі полків
○ Овруч	Інші населені пункти
✕ 1649	Місця й роки визначних битв

СКОРОЧЕННЯ

ВОЄВ.	– воєводство
ВОЛОД.	– володіння
ГЕРЦ.	– герцогство
ГУБ.	– губернія
ЕРЦГЕРЦ.	– ерцгерцогство
КНЯЗ.	– князівство
КОР.	– королівство
КУРФ.	– курфюрство
МАРКГР.	– маркграфство

**УКРАЇНСЬКІ ЗЕМЛІ
наприкінці XV – у першій половині XVI ст.**
Масштаб 1 : 7 500 000



Південно-східна межа розселення українців у XV ст.

Напрями татарських походів наприкінці XV – на початку XVI ст.

Похід турецько-молдавського війська проти Польщі у 1498 р.

Українські землі, зблизжені внаслідок нападів татар

Межа розселення українців на середину XVI ст.

"Дике поле" – незаселені прикордонні території між литовськими і турецько-татарськими володіннями

Головні осередки формування українського козацтва

Напрями козацької колонізації

Бій козаків у складі польського війська з татарами у 1489 р. (перша згадка про козаків у писемних джерелах)

Перший відомий похід козаків проти турецьких володінь (1492 р.)

Заснування Хортоцької Січі Дмитром Вишневицьким (1556 р.)

Головні замки, зведені за наказом литовських князів на українських землях для захисту від татар

Володіння Османської імперії (а та її васалів (б))

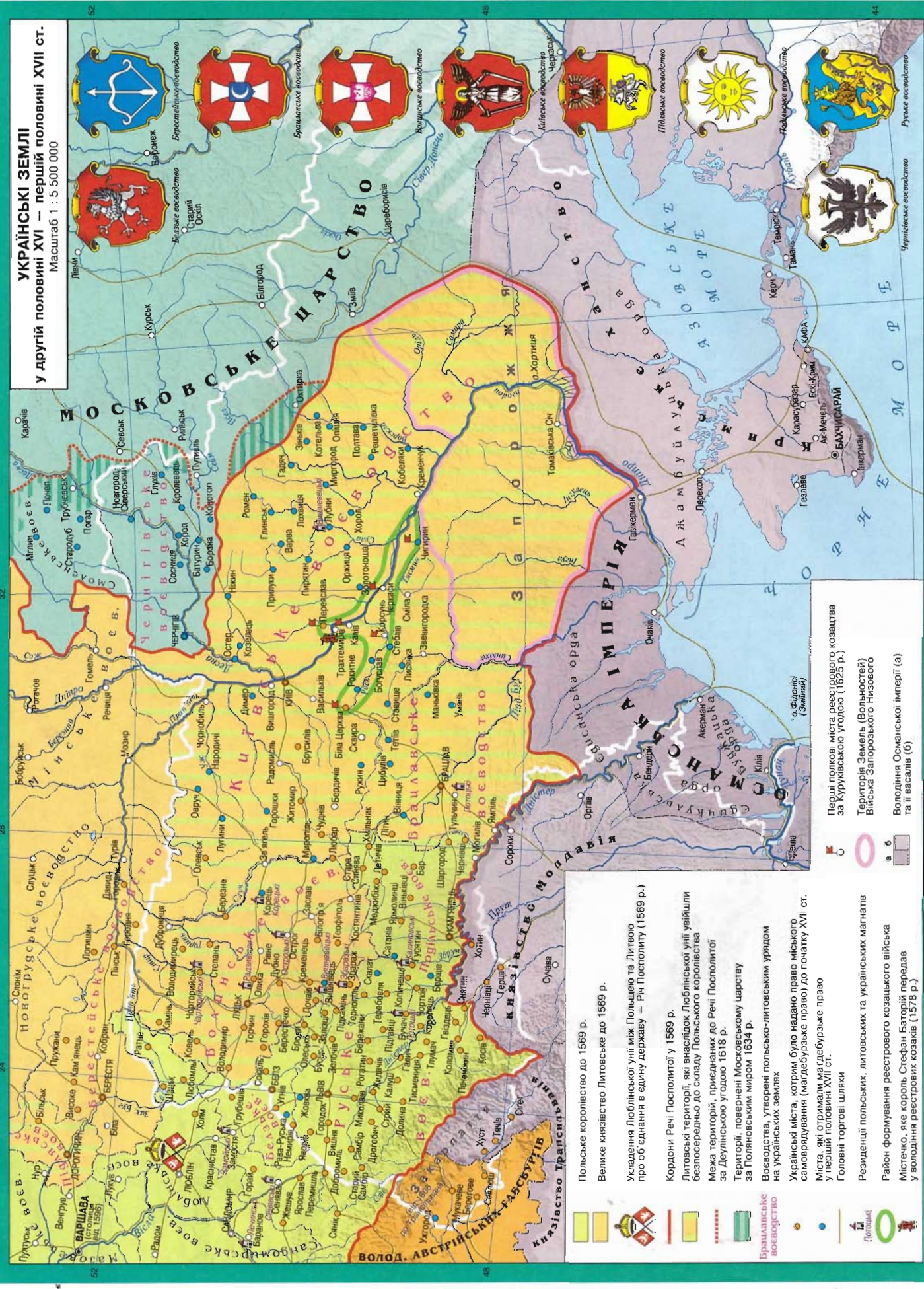
Кордонні держав на середину XVI ст.

Східний кордон Священної Римської імперії

ЧИСЕЛЬНІСТЬ УКРАЇНЦІВ, ЯКІ ПОТРАПИЛИ ДО ТАТАРСЬКОЇ НЕВОЛІ

до кінця XV ст.	у першій половині XVII ст.
понад 200 тис. чоловік	понад 300 тис. чоловік

**УКРАЇНСЬКІ ЗЕМЛІ
у другій половині XVI — першій половині XVII ст.**
Масштаб 1 : 5 500 000



Польське князівство Литовське до 1569 р.
 Велике князівство Литовське до 1569 р.

Укладення Люблінської унії між Польщею та Литвою про об'єднання в єдину державу — Річ Посполиту (1569 р.)

Кордон Речі Посполитої у 1569 р.

Литовські території, які внаслідок Люблінської унії увійшли безпосередньо до складу Польського королівства

Межа територій, приєднаних до Речі Посполитої за Деулінською угодою 1618 р.

Території, повернені Московському царству за Польнявським миром 1634 р.

Воєводства, утворені польсько-литовським урядом на українських землях

Українські міста, котрим було надано право міського самоврядування (магдебурзьке право) до початку XVII ст.

Міста, які отримали магдебурзьке право у першій половині XVII ст.

Головні торгові шляхи

Резиденції польських, литовських та українських магнатів

Район формування ресторового козацького війська Містечко, яке король Стефан Баторій передав у володіння ресторових козаків (1578 р.)

Брацлавське воєводство

Дорошки

Перші полки: міста ресторового козацтва за Куркувською угодою (1625 р.)

Територія Земель (Вольностей) Війська Запорозького Низового

Володіння Османської імперії та її васалів (6)

24 26 28 32 36 40 44 48 52

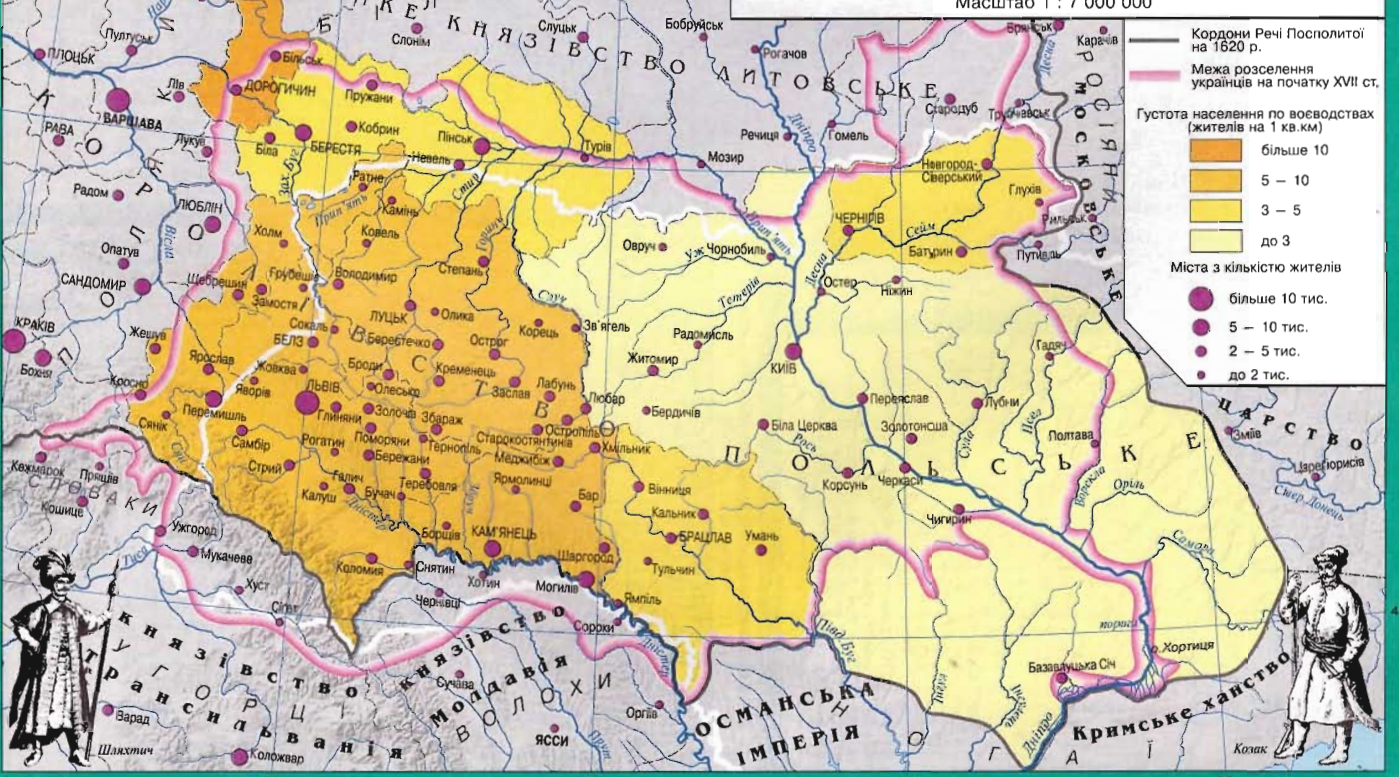
Райони поширення віросповідань на території Речі Посполитої:

- католицизму
- православ'я
- протестантизму
- Католицька церква**
- Центри архієпископств
- Центри єпископств
- Межа Гнзненського і Львівського архієпископств
- Православна церква**
- Центри митрополій
- Центри архієпископств і єпископств
- Роз'єднання Київської та Московської митрополій у 1458 р.; резиденції митрополитів
- Межа Київської митрополії у XVI ст.
- Межі єпархій
- Східна межа єпархій, що у XV—XVI ст. відійшли до Московської митрополії; у XVII ст. на нетривалий час поверталися під зверхність Київського митрополита
- Найважливіші православні церковні братства
- Найвизначніші православні монастирі
- Берестейський церковний собор (жовтень 1596 р.); утворення греко-католицької (уніатської) церкви
- Православні єпархії, що прийняли Берестейську унію
- Резиденція Київського греко-католицького митрополита від 1599 р.
- Відновлення православної ієрархії на українських і білоруських землях (1620 р.)
- Прийняття унії закарпатськими українцями (1646 р.)
- Кордони Речі Посполитої близько 1620 р.



ЦЕРКОВНЕ ЖИТТЯ НА УКРАЇНСЬКИХ ЗЕМЛЯХ у СКЛАДІ РЕЧІ ПОСПОЛИТОЇ (XVI — перша половина XVII ст.)
Масштаб 1 : 10 000 000

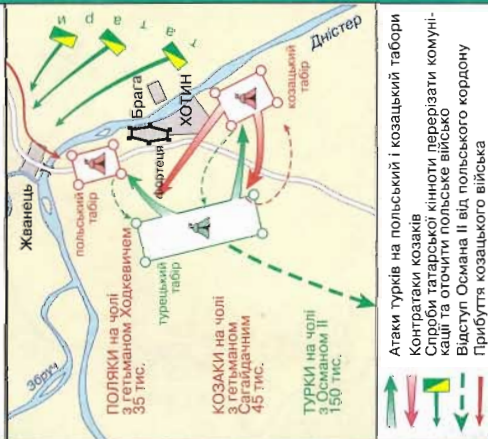
РОЗМІЩЕННЯ НАСЕЛЕННЯ НА УКРАЇНСЬКИХ ЗЕМЛЯХ у СКЛАДІ РЕЧІ ПОСПОЛИТОЇ (XVI — перша половина XVII ст.)
Масштаб 1 : 7 000 000



- Кордони Речі Посполитої на 1620 р.
- Межа розселення українців на початку XVII ст.
- Густина населення по воєводствах (жителів на 1 кв.км)**
- більше 10
- 5 – 10
- 3 – 5
- до 3
- Міста з кількістю жителів**
- більше 10 тис.
- 5 – 10 тис.
- 2 – 5 тис.
- до 2 тис.

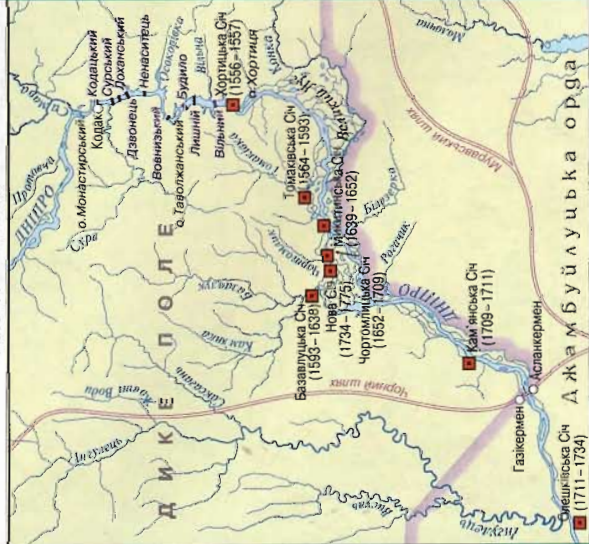


БИТВА ПІД ХОТИНОМ 2-28 вересня 1621 р.



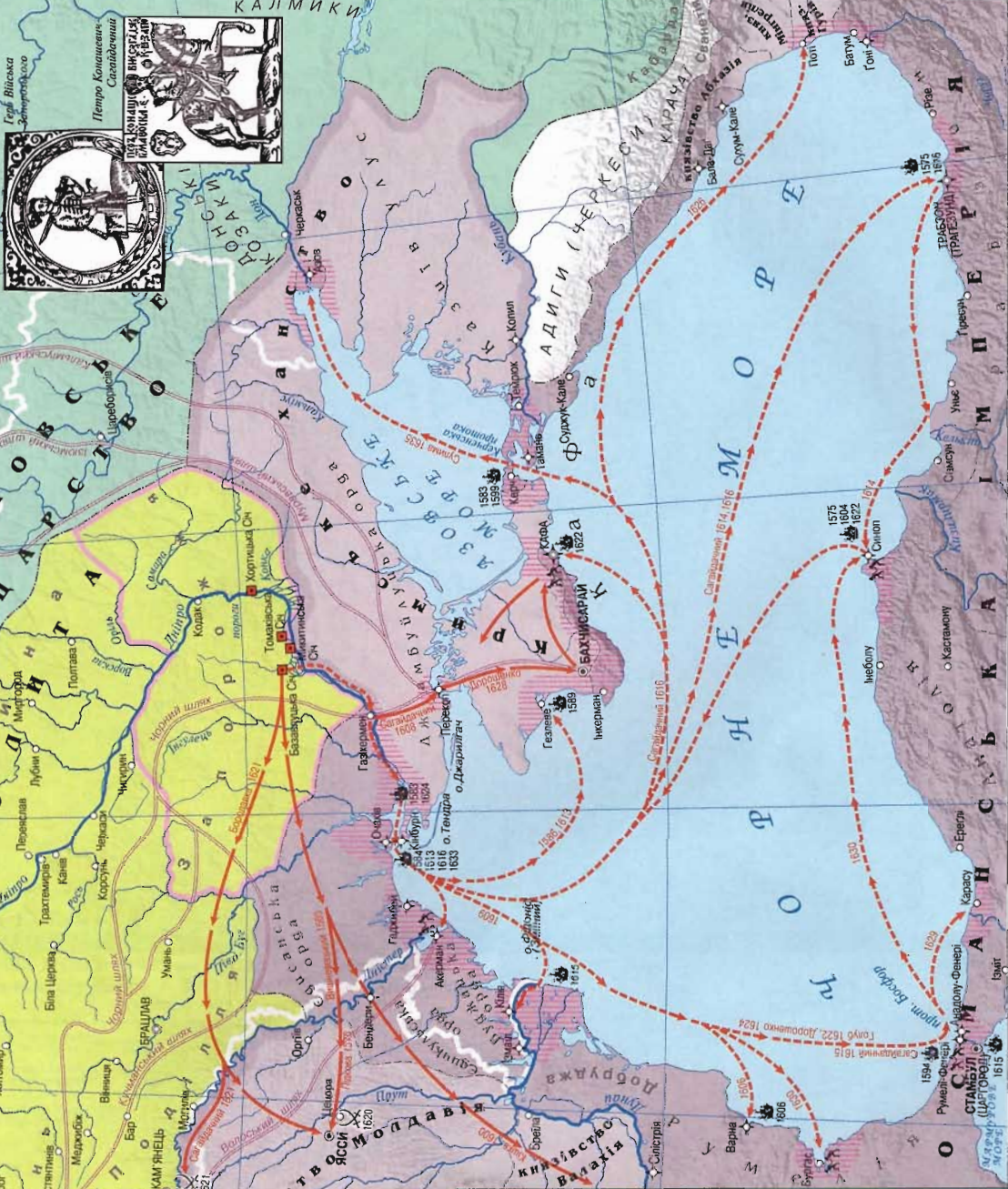
РОЗТАШУВАННЯ ЗАПОРОЗЬКИХ СІЧЕЙ У XVI – XVIII СТ.

Масштаб 1 : 3 000 000



ЗАПОРОЗЬКА СІЧ у XVI – першій половині XVII ст.

Масштаб 1 : 7 000 000

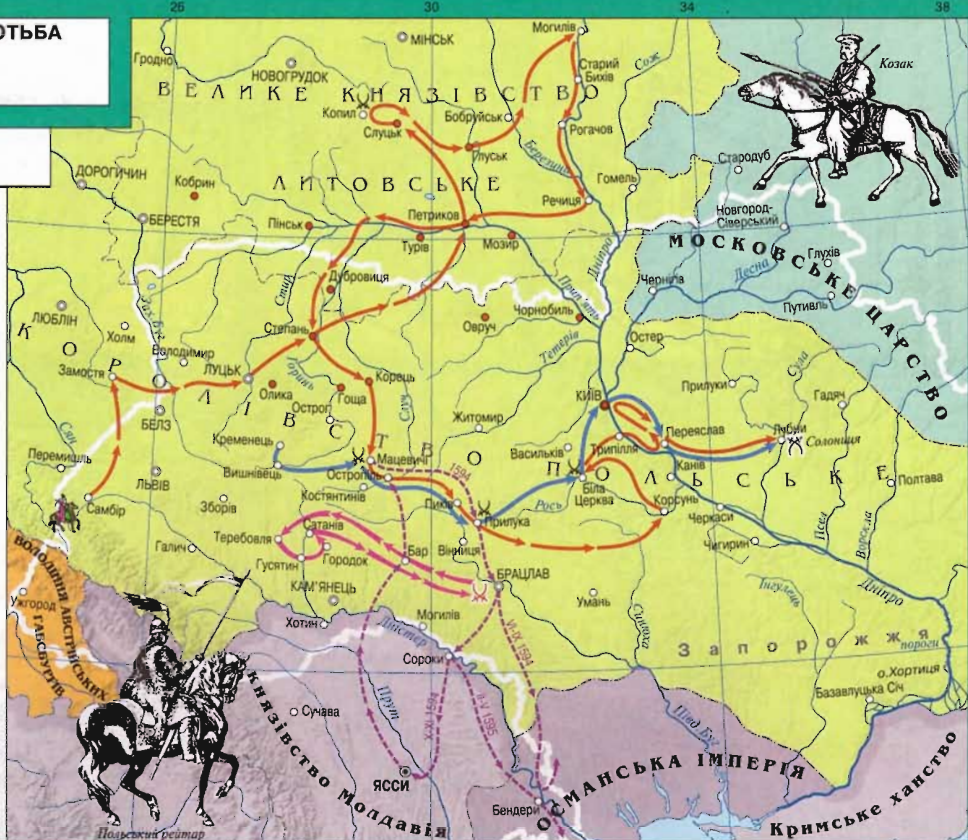


- а б Володіння Османської імперії (а) та її васалів (б)
- Головні турецькі фортеці
- Невільницькі ринки
- Головні шляхи татарських походів
- Територія Земель (Вольностей) Війська Запорозького Низового на початку XVII ст.
- Місця розташування Запорозьких Січей у XVI – першій половині XVII ст.
- Напрямки і роки найважливіших походів (а) та османських завоювань на турецькій території; прізвища визначних козацьких ватажків
- Райони, які найчастіше зазнавали нападів запорожців
- Місця і роки найважливіших битв польських і козацьких військ з турецьким військом
- Місця і роки морських боїв запорожців з турками

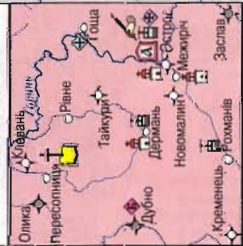
**НАЦІОНАЛЬНО-ВИЗВОЛЬНА БОРТЬБА
УКРАЇНСЬКОГО НАРОДУ
у 1590 – 1630-х рр.
Масштаб 1 : 7 500 000**

**КОЗАЦЬКА ВІЙНА
під ПРОВОДОМ С. НАЛИВАЙКА
(1594 – 1596 рр.)**

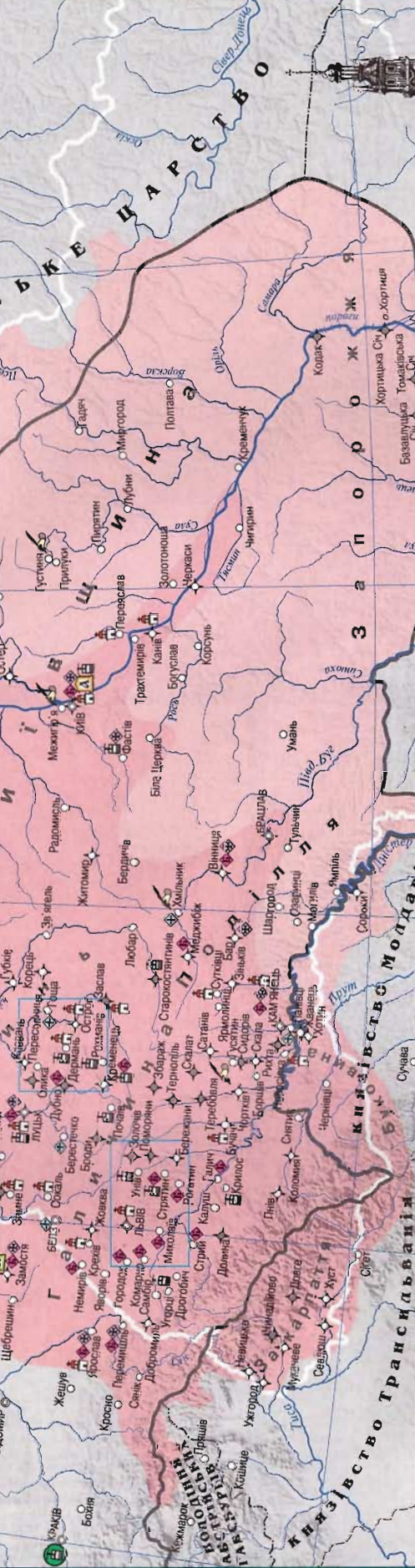
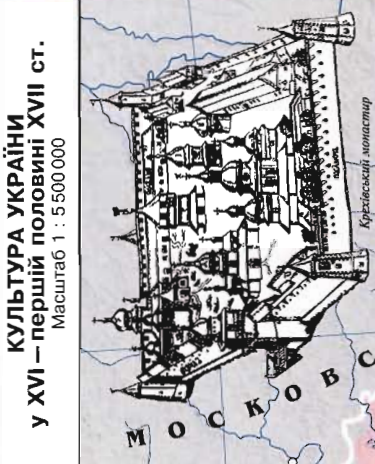
- Молдавські походи С.Наливайка
- Рейд загонів С.Наливайка у травні – липні 1594 р.; пограбування панських маєтків на Поділлі
- Перемога війська С.Наливайка над ополченням подільської шляхти (5 жовтня 1594 р.)
- Повернення С.Наливайка з угорського походу (вересень 1595 р.)
- Похід козацького війська у вересні 1595 – травні 1596 рр.
- Міста, що перебували під контролем козаків
- Дії польського війська на чолі зі С.Жолкевським
- Місце поразки козацького війська (травень 1596 р.)



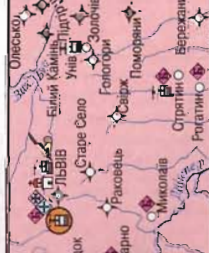
ПІВДЕННА ВОЛИНЬ
Масштаб 1 : 2 500 000




КУЛЬТУРА УКРАЇНИ
у XVI — першій половині XVII ст.
Масштаб 1 : 5 500 000



ЦЕНТРАЛЬНА ГАЛИЧИНА
Масштаб 1 : 2 500 000



ПІВДЕННА ВОЛИНЬ
Масштаб 1 : 2 500 000



- Кордони. Речі Посполитої на середину XVII ст.
- Територія розселення українців на середину XVI ст.
- Територія, заселена українцями до середини XVII ст.
- Освіта і наука
- Школи вищого ступеню:
- Острозька греко-слов'яно-латинська академія (1578 р.)
- Замоська академія (1595 р.)
- Києво-Могилянська колегія (1632 р.)
- Найвідоміші братські школи
- Протестантські школи
- Бзуєтські школи та колегіуми
- Василіанські школи
- Літописання, друкарство
- Перша рукописна книга українською мовою (Пересопницьке Євангеліє, 1556 – 1561 рр.)
- Друкарня Швайпольта Фіола, де у 1483 – 1491 рр. було надруковано перші кириличні книги (Часослов, Октох, Трьодь піснь, Трьодь цвітнь) на замовлення з України
- Друкарня І. Федорова (Федорова), де у 1574 р. було надруковано перші в Україні книги (Апостол і "Буквар")
- Центри літописання
- Друкарні

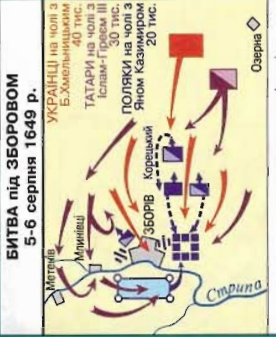
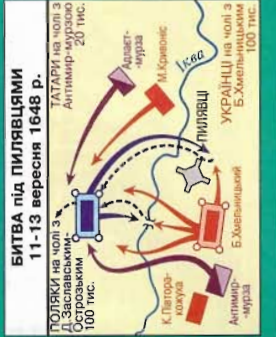
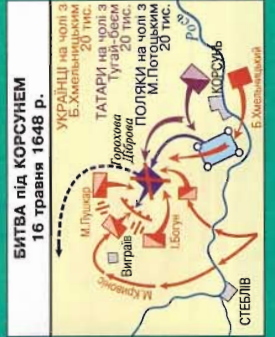
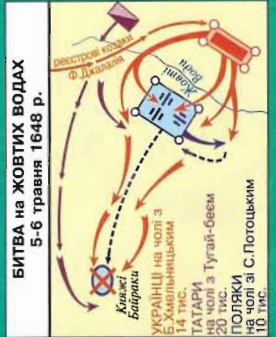
Архітектура

Фортиці та замки, споруджені в середині віку та перебудовані у XV – першій половині XVI ст.

Фортиці та замки з бастионовоо системою укріплень, зведені в середині XVI – першій половині XVII ст.

Визначні культові споруди

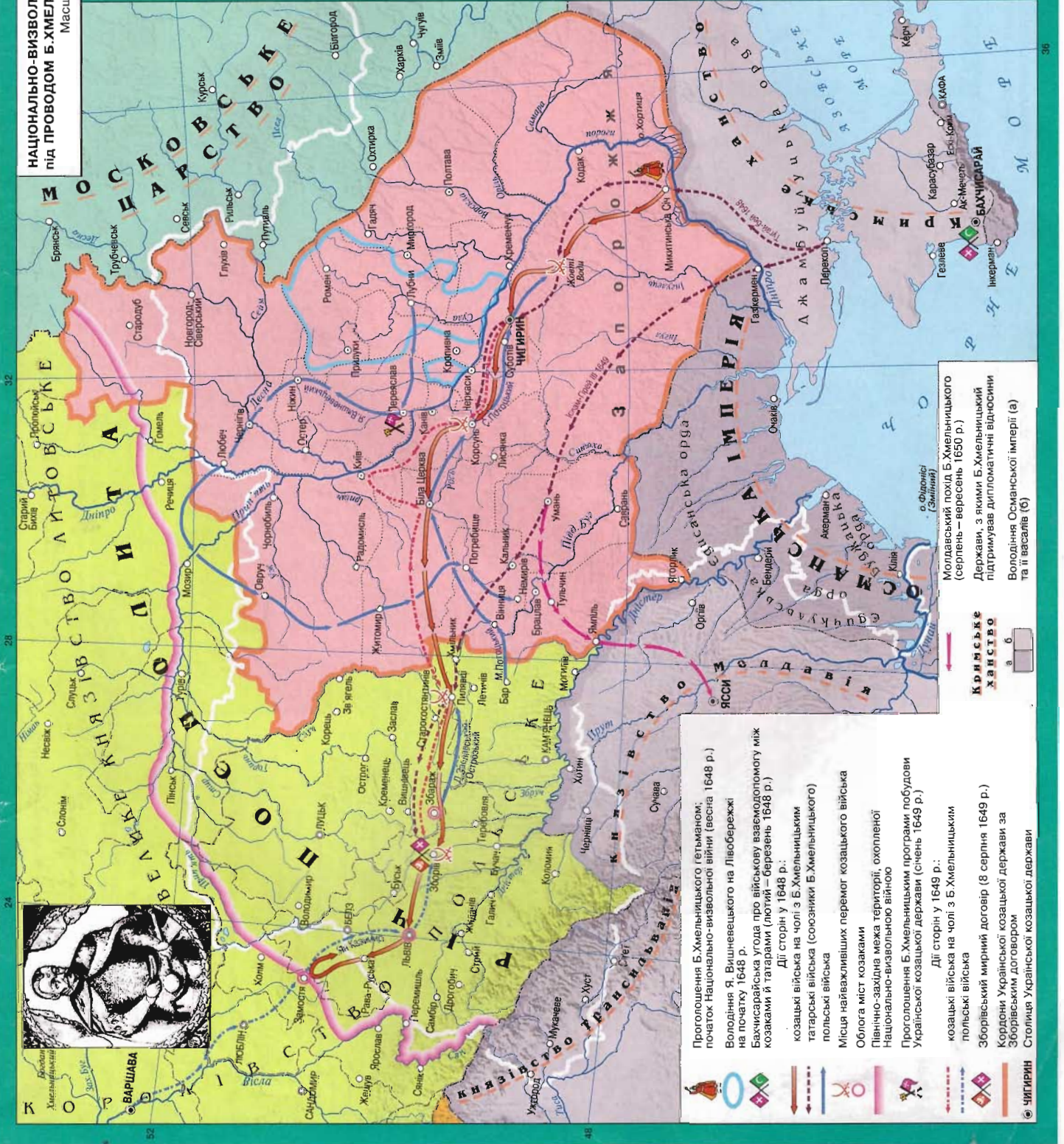
НАЦІОНАЛЬНО-ВИЗВОЛЬНА ВІЙНА УКРАЇНСЬКОГО НАРОДУ ПІД ПРОВЕДЕННЯМ Б.ХМЕЛЬНИЦЬКОГО (ПОДІЇ 1648 — 1650 РР.)
Масштаб 1 : 5 500 000



плота вночі наступ укр. укр. гармати вступ відступ

УКРАЇНЦІ
ТАТАРИ
ПОЛІАКИ

Оточення та знищення військ



32

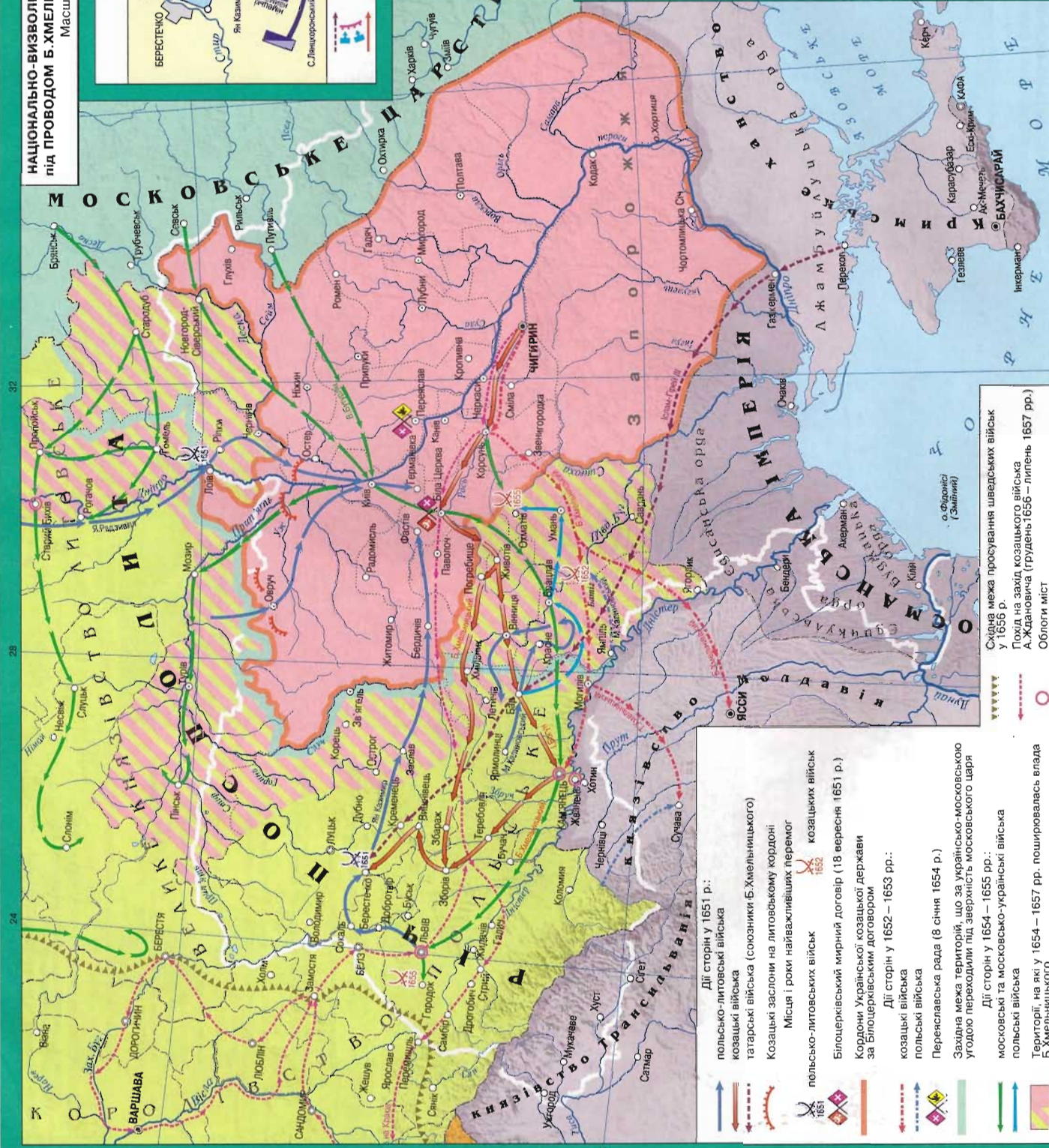
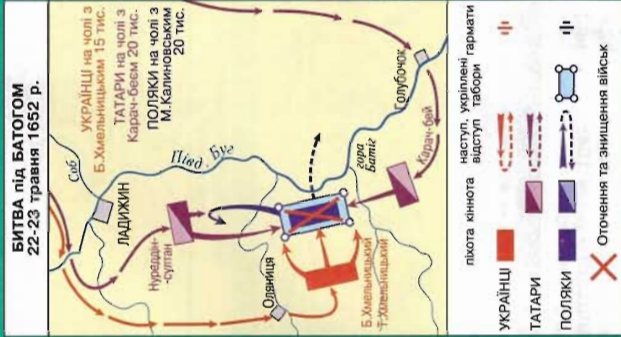
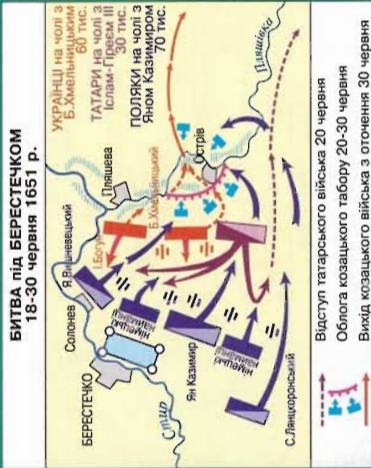
28

24

32

36

НАЦІОНАЛЬНО-ВИЗВОЛЬНА ВІЙНА УКРАЇНСЬКОГО НАРОДУ ПІД ПРОВОДОМ Б.ХМЕЛЬНИЦЬКОГО (події 1651 – 1657 рр.)
Масштаб 1 : 5 500 000



Дії сторін у 1651 р.:

- польсько-литовські війська
- козацькі війська
- татарські війська (союзники Б.Хмельницького)
- Козацькі засилони на литовському кордоні
- Місяця і роки найважливіших перемог
- польсько-литовських військ
- козацьких військ

Білоцерківський мирний договір (18 вересня 1651 р.)
Кордони Української козацької держави за Білоцерківським договором

Дії сторін у 1652 – 1653 рр.:

- козацькі війська
- Перемішлявська рада (8 січня 1654 р.)
- Західна межа територій, що за українсько-московською угодою переходили під зверхність московського царя
- Дії сторін у 1654 – 1655 рр.:
- московські та московсько-українські війська
- польські війська
- Території, на які у 1654 – 1657 рр. поширювалась влада Б.Хмельницького

Східна межа просування шведських військ у 1656 р.
Похід на захід козацького війська А.Ждановича (грудень 1656 – липень 1657 рр.)
Облоги міст

УКРАЇНЬСЬКА КОЗАЦЬКА ДЕРЖАВА за ГЕТЬМАНА І. ВИГОВСЬКОГО (серпень 1657 – вересень 1659 рр.)

Масштаб 1 : 5 500 000

БИТВА ПІД КОНОТОПОМ 28-29 червня 1659 р.

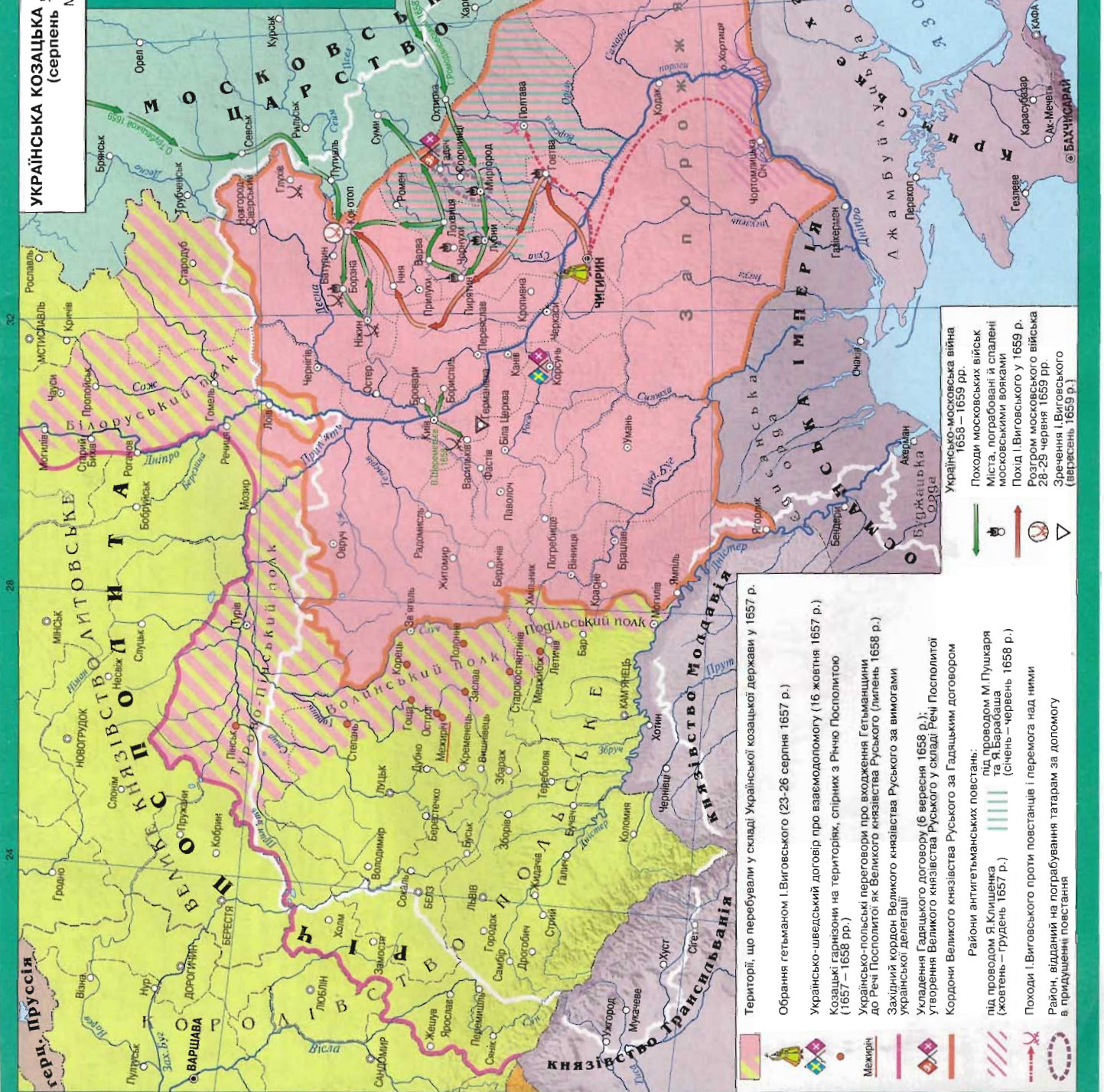
УКРАЇНСЬКЕ ВІЙСЬКО
ТАТАРСЬКЕ ВІЙСЬКО
МОСКОВСЬКЕ ВІЙСЬКО

Облога Конотопа московськими військами
Вдавана атака козаків та їхній відхід
Обхідний рейд козаків і татар
Атака єніотин кінцаря Пожарського на українські позиції
Оточення та знищення московської кінноти
Загальний наступ українсько-татарського війська
Відступ залишків московського війська

пихота кіннота

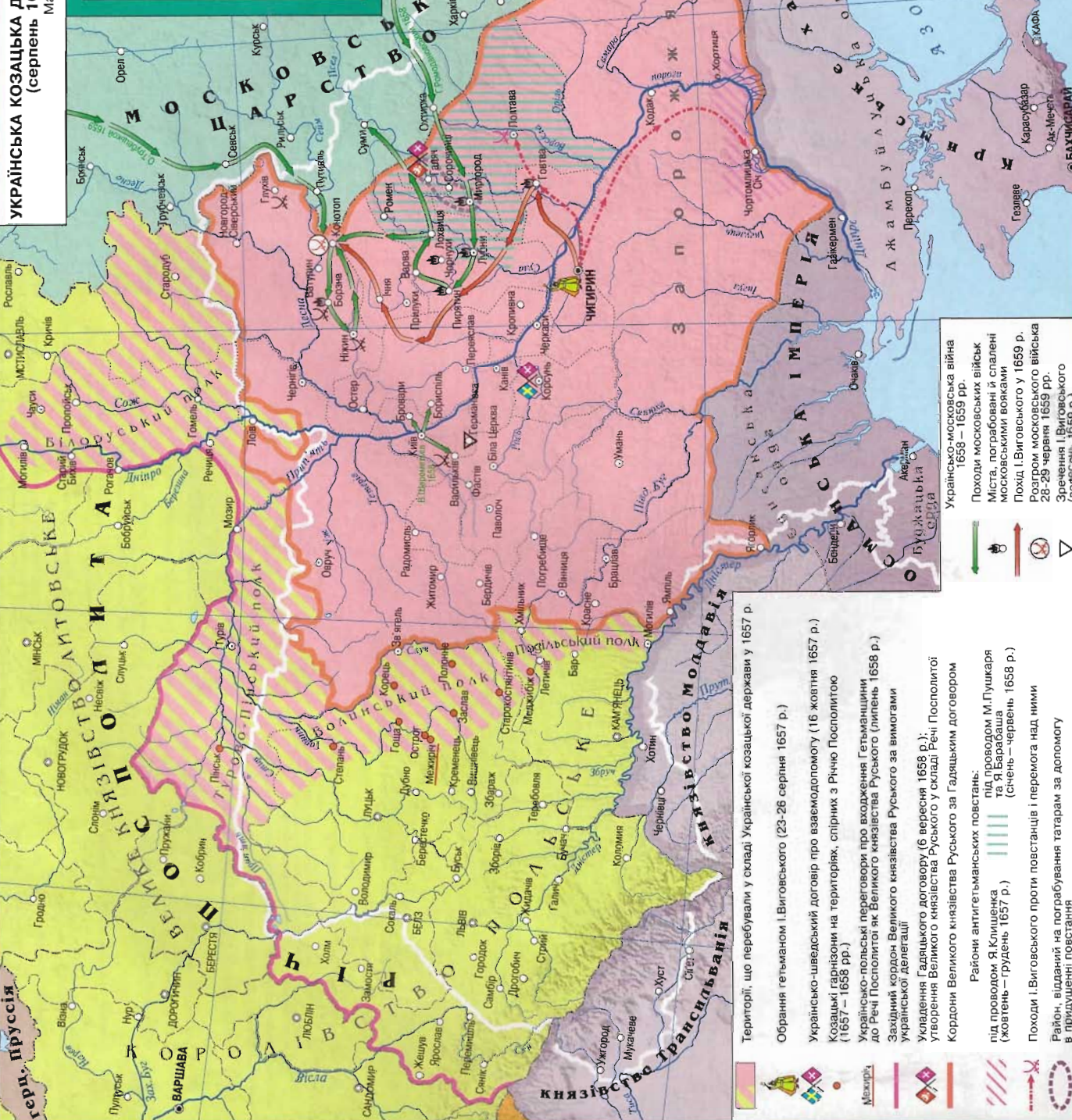
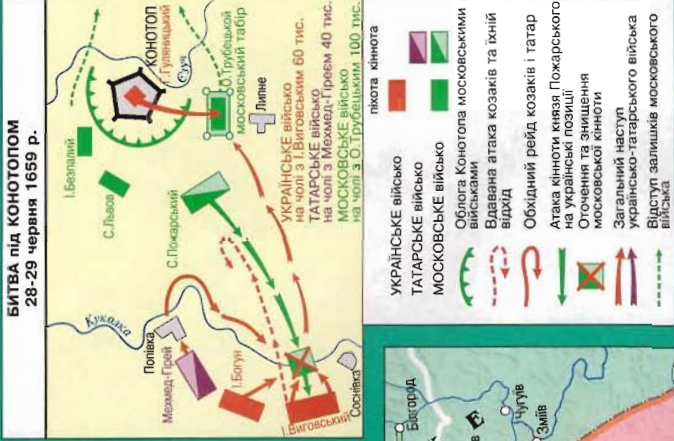
УКРАЇНСЬКЕ ВІЙСЬКО
ТАТАРСЬКЕ ВІЙСЬКО
МОСКОВСЬКЕ ВІЙСЬКО

Облога Конотопа московськими військами
Вдавана атака козаків та їхній відхід
Обхідний рейд козаків і татар
Атака єніотин кінцаря Пожарського на українські позиції
Оточення та знищення московської кінноти
Загальний наступ українсько-татарського війська
Відступ залишків московського війська

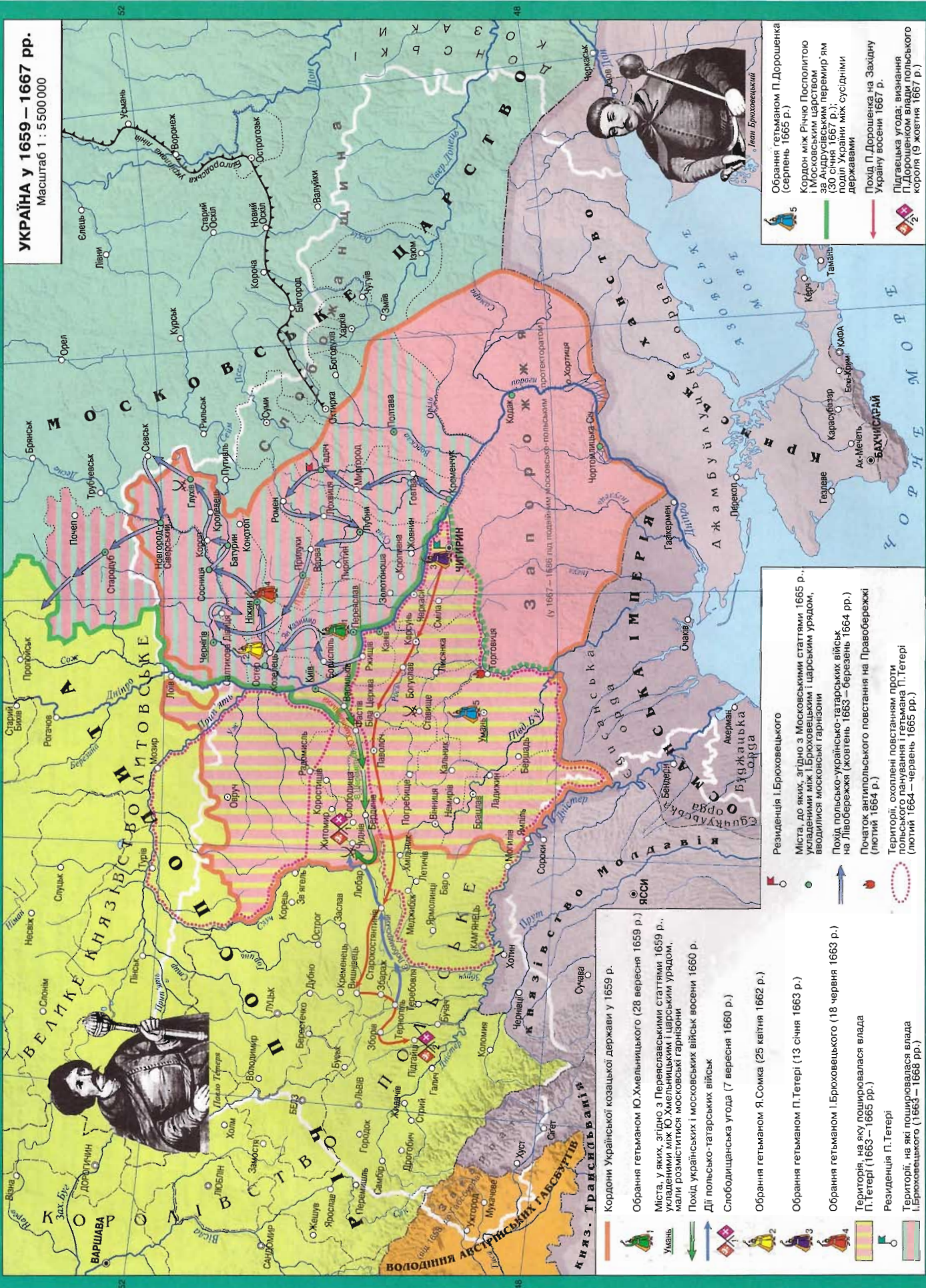


УКРАЇНСЬКА КОЗАЦЬКА ДЕРЖАВА ЗА ГЕТЬМАНА І.ВИГОВСЬКОГО (серпень 1657 – вересень 1659 рр.)

Масштаб 1 : 5 500 000



УКРАЇНА У 1659 — 1667 рр.
Масштаб 1 : 5 000 000



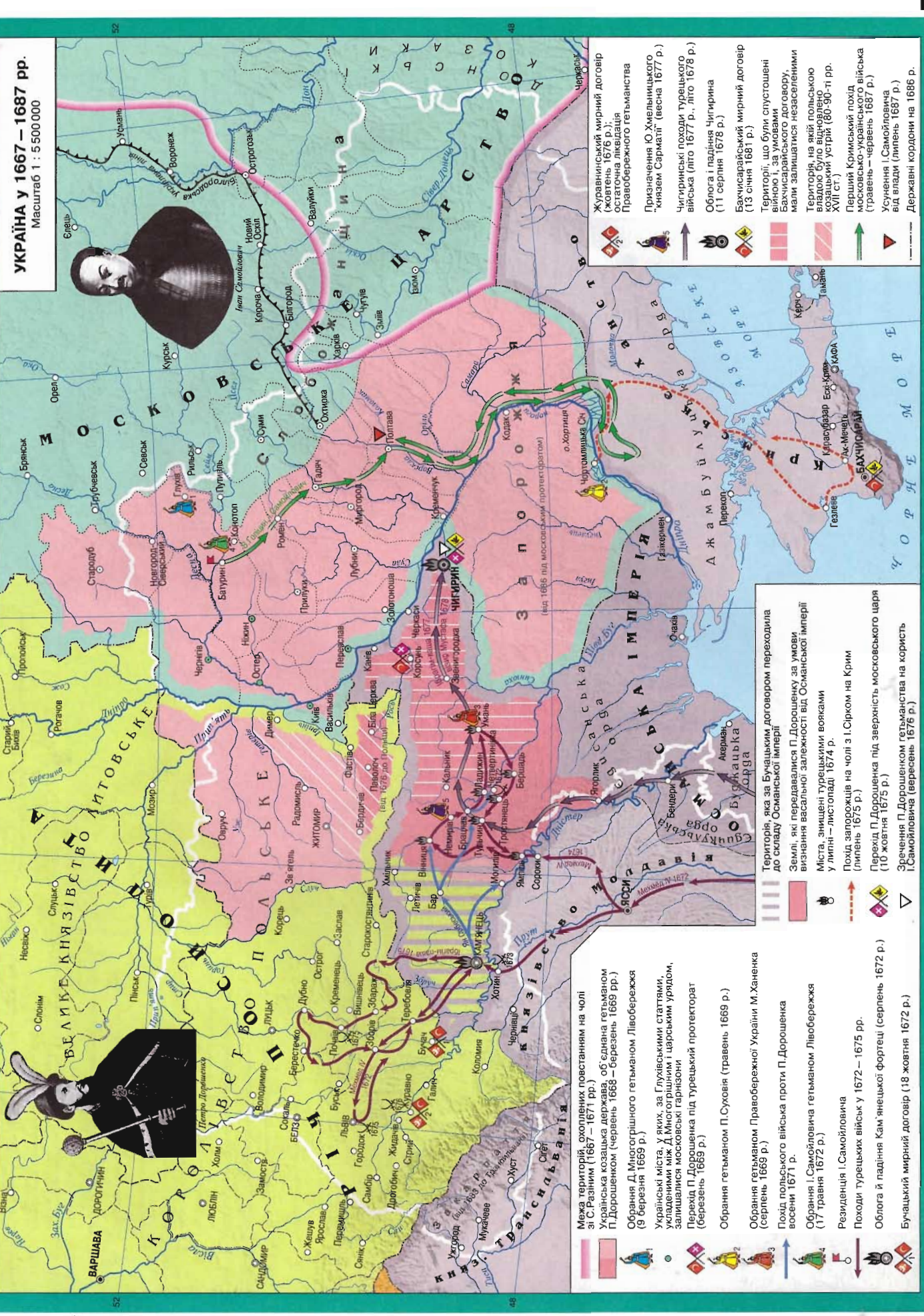
- Кордон Української козацької держави у 1659 р.
- Оборона гетьманом Ю.Хмельницького (28 вересня 1659 р.)
- Міста, у яких, згідно з Переяславськими статтями 1659 р., укладеними між Ю.Хмельницьким і царським урядом, мали розміститися московські гарнізони
- Похід українських і московських військ восени 1660 р.
- Дві польсько-татарських військ
- Слободичанська угода (7 вересня 1660 р.)
- Оборона гетьманом Я.Сомки (25 квітня 1662 р.)
- Обороняння гетьманом П.Тетері (13 січня 1663 р.)
- Обороняння гетьманом І.Броховського (18 червня 1663 р.)
- Територія, на яку поширювалася влада П.Тетері (1663 — 1665 рр.)
- Територія П.Тетері
- Території, на які поширювалася влада І.Броховського (1663 — 1668 рр.)

- Резиденція І.Броховського
- Міста, до яких, згідно з Московськими статтями 1665 р., укладеними між І.Броховським і царським урядом, вводилися московські гарнізони
- Похід польсько-українсько-татарських військ на Лівобережжя (жовтень 1663 — березень 1664 рр.)
- Початок антипольського повстання на Правобережжі (липень 1664 р.)
- Території, охоплені повстанням проти польського панування і гетьмана П.Тетері (лютий 1664 — червень 1665 рр.)

- Обороняння гетьманом П.Дорошенка (серпень 1665 р.)
- Кордон між Річчю Посполитою і Московським царством (30 січня 1666 р.)
- Підписана угода про встановлення перемір'ям подолі України між сусідніми державами
- Похід П.Дорошенка на Західну Україну восени 1667 р.
- Підписана угода про встановлення перемір'ям подолі України між сусідніми державами (9 жовтня 1667 р.)



УКРАЇНА У 1667 — 1687 рр.
Масштаб 1 : 5 500 000



Журавинський мирний договір (жовтень 1676 р.); остаточно ліквідація Правобережного гетьманства

Призначення Ю.Хмельницького князем Сарматії (весна 1677 р.)

Чигиринські походи турецького війська (літо 1677 р., літо 1678 р.)

Облога і падіння Чигирини (11 серпня 1678 р.)

Бачисарайський мирний договір (13 січня 1681 р.)

Території, що були спустошені військами завоювальників, мали залишатися незаселеними

Територія, на якій польсько-козацькому війську (80-900-ті рр. XVII ст.)

Перший Кримський похід московсько-українського війська (травень — червень 1687 р.)

Усунення І.Самойловича від влади (липень 1687 р.)

Державні кордони на 1686 р.

Територія, яка за Буняцьким договором переходила до складу Османської імперії

Землі, які передавалися П.Дорошенку за умови визнання васальної залежності від Османської імперії

Міста, знищені турецькими воїсками у липні — листопаді 1674 р.

Похід запорожців на чолі з І.Сіркою на Крим (липень 1675 р.)

Перехід П.Дорошенка під зверхність московського царя (10 жовтня 1675 р.)

Зречення П.Дорошенком гетьманства на користь І.Самойловича (вересень 1676 р.)

Межа територій, охоплених повстанням на чолі з С.Разиним (1667 — 1671 рр.)

Українська козацька держава, об'єднана гетьманом П.Дорошенком (червень 1666 — березень 1669 рр.)

Обрання Д.Многогрішного гетьманом Лівобережжя (9 березня 1669 р.)

Українські міста, у яких, за Глухівськими статтями, укладені між Д.Многогрішим і царським урядом, залишилися московські гарнізони

Перехід П.Дорошенка під турецький протекторат (березень 1669 р.)

Обрання гетьманом П.Суховія (травень 1669 р.)

Обрання гетьманом Правобережної України М.Ханенка (серпень 1669 р.)

Похід польського війська проти П.Дорошенка восени 1671 р.

Обрання І.Самойловича гетьманом Лівобережжя (17 травня 1672 р.)

Резиденція І.Самойловича

Походи турецьких військ у 1672 — 1675 рр.

Облога й падіння Кам'янецької фортеці (серпень 1672 р.)

Буняцький мирний договір (18 жовтня 1672 р.)

Міжурядовий договір між Росією та Османською імперією (1676 р.)

Похід турецького війська проти України (1677 р.)

Облога і падіння Чигирини (1678 р.)

Бачисарайський мирний договір (1681 р.)

Похід турецького війська проти України (1687 р.)

Усунення І.Самойловича від влади (1687 р.)

Державні кордони на 1686 р.

24 28 32 36 40 44 48 52 56

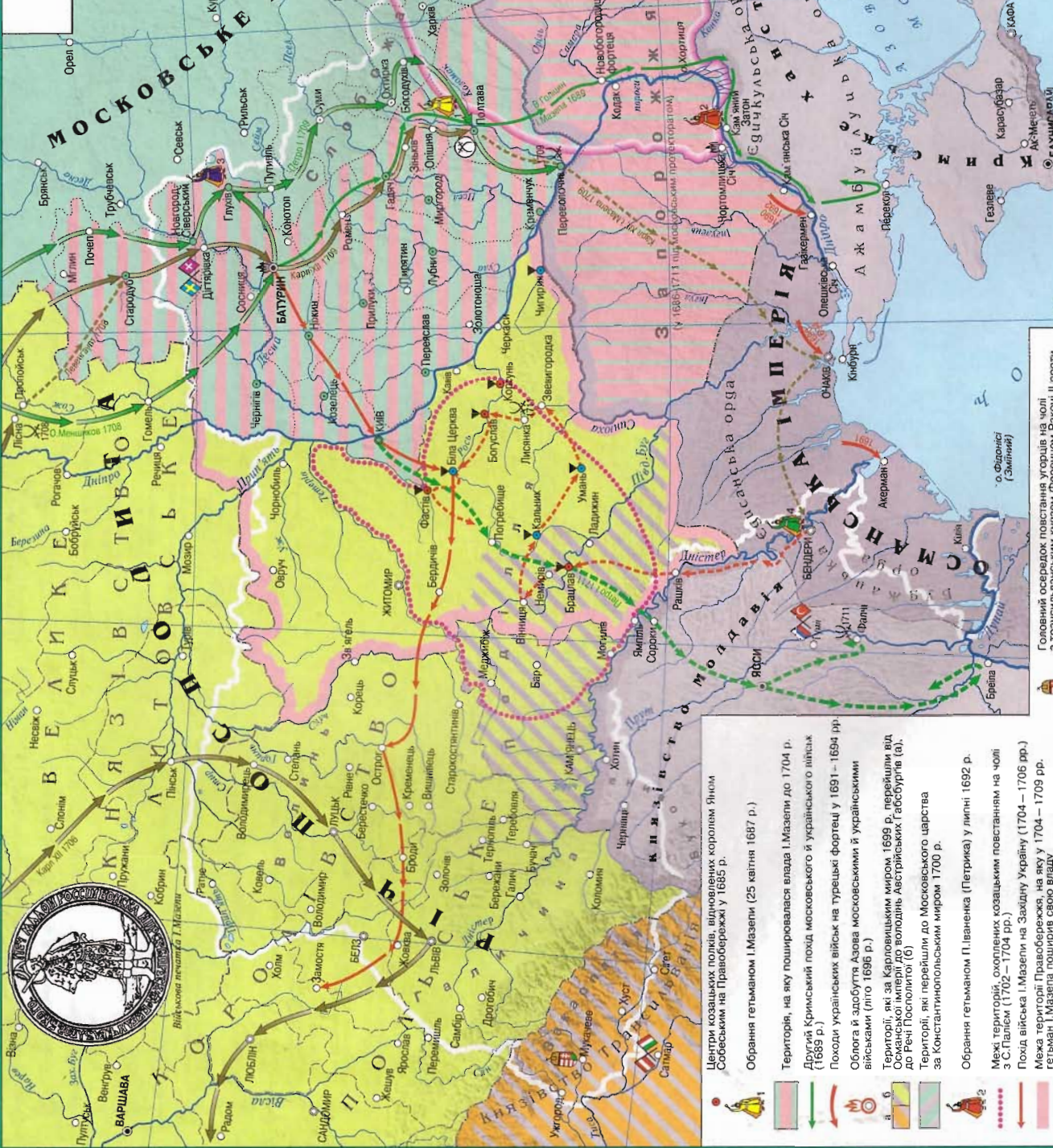
УКРАЇНА наприкінці XVII – на початку XVIII ст.

Масштаб 1 : 5 500 000

- Північна війна (1700 – 1721 рр.)
- Дії шведських військ
 - Дії московських військ
 - Укладення договору між Карлом XII та І.Мазепою (30 жовтня 1708 р.)
 - Зрунування Батуріна (2 листопада 1708 р.) і Сичі (14 травня 1709 р.) московськими військами
 - Обрання гетьманом І.Скоропадського (6 листопада 1708 р.)
 - Поразка військ Карла XII та І.Мазепи 27 червня 1709 р.



Іван Мазепа



Віслюкова печать І.Мазепи

- Центри козацьких полків, відновлених королем Яном Собеським на Правобережжі у 1685 р.
- Обрання гетьманом І.Мазепи (25 квітня 1687 р.)
- Територія, на яку поширювалася влада І.Мазепи до 1704 р.
- Другий Кримський похід московського й українського війська (1689 р.)
- Походи українських військ на турецькі фортеці у 1691 – 1694 рр.
- Облога й здобуття Азова московськими й українськими військами (літо 1696 р.)
- Території, які за Карловицьким миром 1699 р. перейшли від Османської імперії до володінь Австрійських Габсбургів (а), до Речі Посполитої (б)
- Території, які перейшли до Московського царства за Константинопольським миром 1700 р.
- Обрання гетьманом П.Іваненка (Петрика) у липні 1692 р.
- Межа території острозьких козацьких повстанців на чолі з С.Палієм (1702 – 1704 рр.)
- Похід війська І.Мазепи на Західну Україну (1704 – 1706 рр.)
- Межа території Правобережжя, на яку у 1704 – 1709 рр. гетьман І.Мазепа поширив свою владу
- Центри козацьких полків, відновлених І.Мазепою на Правобережжі
- Межа територій, охоронених козацьким повстанням на чолі з К.Булавним (1707 – 1709 рр.)

- Обрання гетьманом П.Орлика (5 квітня 1710 р.) проголошення Трактів конституцій законів і вольностей Віиська Запорозького*
- Похід П.Орлика на Правобережжя (сень – квітень 1711 р.)
- Прутський похід Петра I (квітень – липень 1711 р.)
- Прутський мирний договір 12 липня 1711 р. між Османською імперією та Московським царством
- Межа територій, що перейшли під аверність турецького султана за умовами Прутського мирного договору
- Територія Запорозжя
- Українські міста, до яких було введено московські окупаційні війська (1711 р.)
- Складання польового устрою (1712 р.) і відновлення польського панування на Правобережжі (1714 р.)

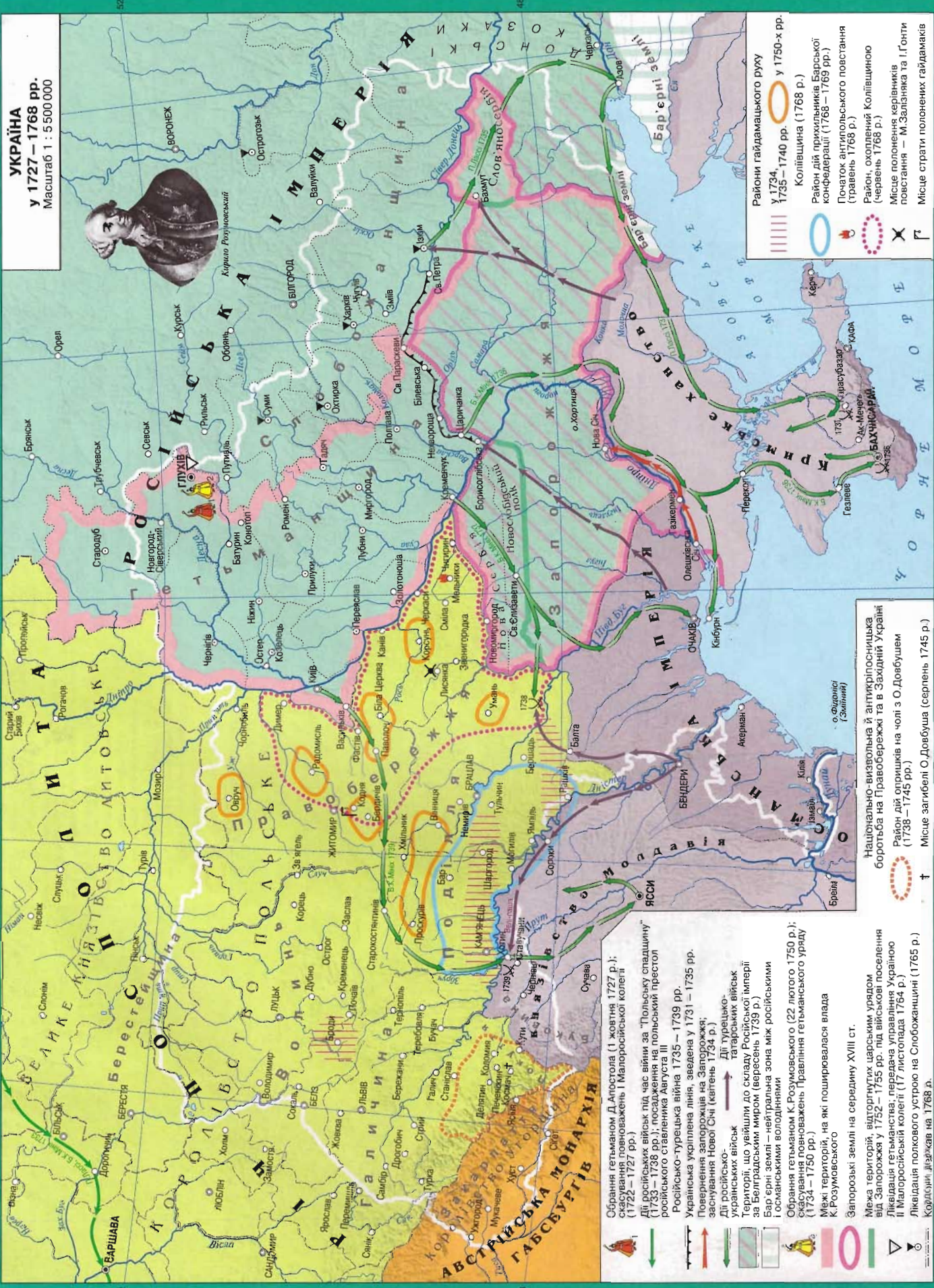
- Головний осередок повстання угорів на чолі з трансильванським князем Ференцем Ракоці II проти панування Габсбургів (1705 – 1711 рр.)
- Укладення мирного договору між австрійцями і угорцями 30 квітня 1711 р.; ановлення влади Габсбургів на Закарпатті

УКРАЇНА

у 1727 – 1768 рр.
Масштаб 1 : 5 500 000



Король Річчезногой



Обрання гетьманом Д.Апостола (1 жовтня 1727 р.); скасування повноважень І Малоросійської колегії (1722 – 1727 рр.)

Дії російських військ під час війни за "Польську спадщину" (1733 – 1736 рр.); поселення на польській престол російського ставленника Августа III

Російсько-турецька війна 1735 – 1739 рр.

Українська укріплена лінія, зведена у 1731 – 1735 рр.

Повернення запорожців на Запорозжя; заснування Нової Січі (кегельня 1734 р.)

Дії російсько-турецьких військ

Дії російсько-татарських військ

Території, що увійшли до складу Російської імперії за Бєлградським миром (вересень 1739 р.)

Бар'єрні землі – нейтральна зона між російськими і османськими володіннями

Обрання гетьманом К.Розумовського (22 лютого 1750 р.); скасування повноважень Правління гетьманського уряду (1734 – 1750 рр.)

Межі територій, на які поширювалася влада К.Розумовського

Запорозькі землі на середині XVIII ст.

Межа територій відторгнутих царським урядом від Запорозжя у 1752 – 1755 рр. під військовим поселення

Ліквідація гетьманства; передача управління Україною ІІ Малоросійській колегії (17 листопада 1764 р.)

Ліквідація полкового устрою на Слобожанщині (1765 р.)

Кордонні дзвірки на 1768 р.

Национально-визвольна й антиросійська боротьба на Правобережжя та в Західній Україні

Район дії отримків на чолі з О.Довбушем (1738 – 1745 рр.)

† Місце загибелі О.Довбуша (серпень 1745 р.)

Райони гайдамацького руху

у 1734 – 1740 рр.

у 1750-х рр.

Коліщчина (1768 р.)

Район дії прихильників Барської конфедерації (1768 – 1769 рр.)

Початок англійського повстання (гравень 1768 р.)

Район, охоплений Коліщчиною (червень 1768 р.)

Місце полонення керівників повстання – М.Залізняк та І.Гонти

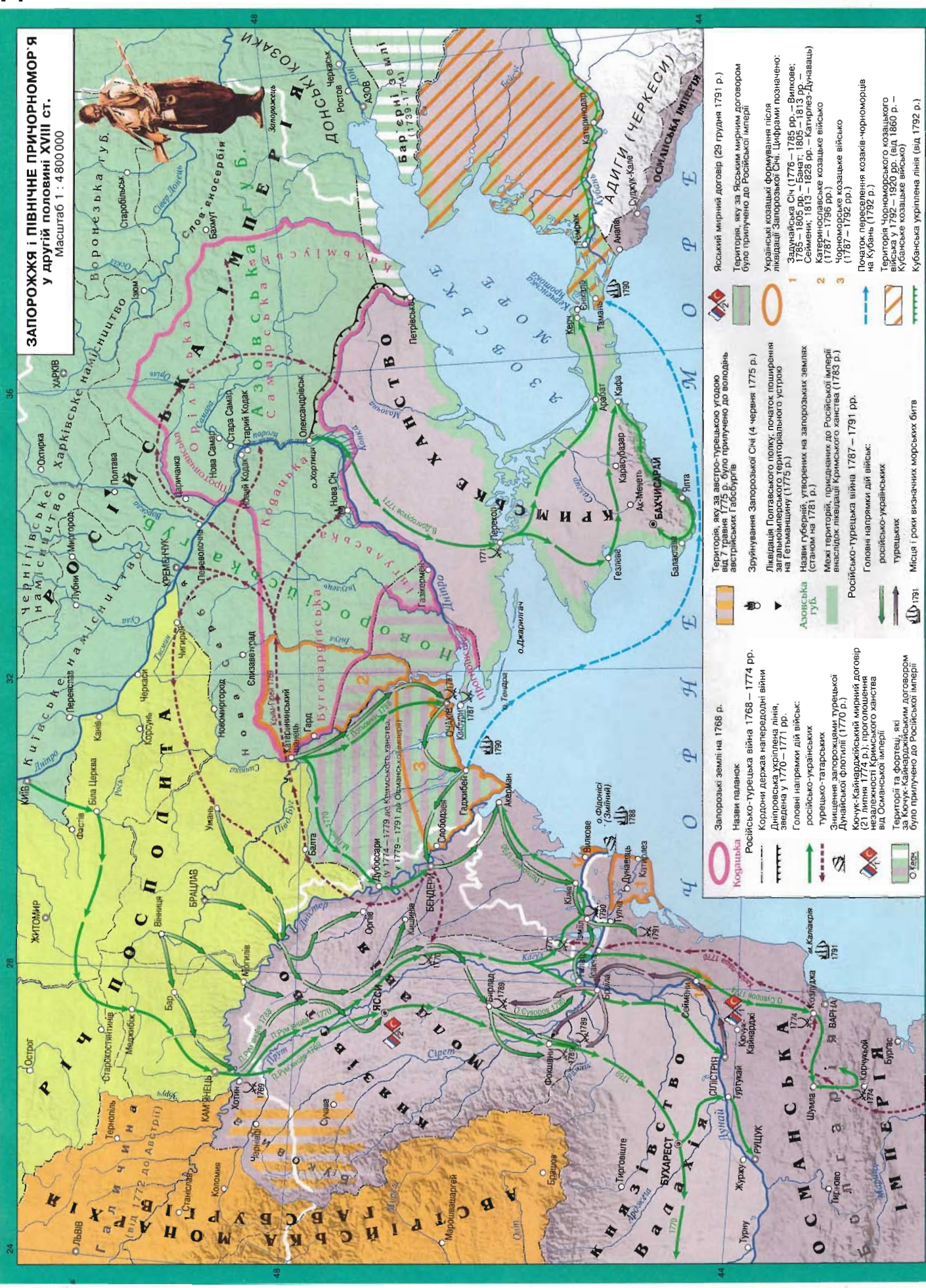
Місце страти полонених гайдамаків

24 28 32 36 40 44 48 52

52 48 36 32 28 24

ЗАПОРОЖЖЯ І ПІВНІЧНЕ ПРИЧОРНОМОР'Я У ДРУГІЙ ПОЛОВИНІ XVIII СТ.

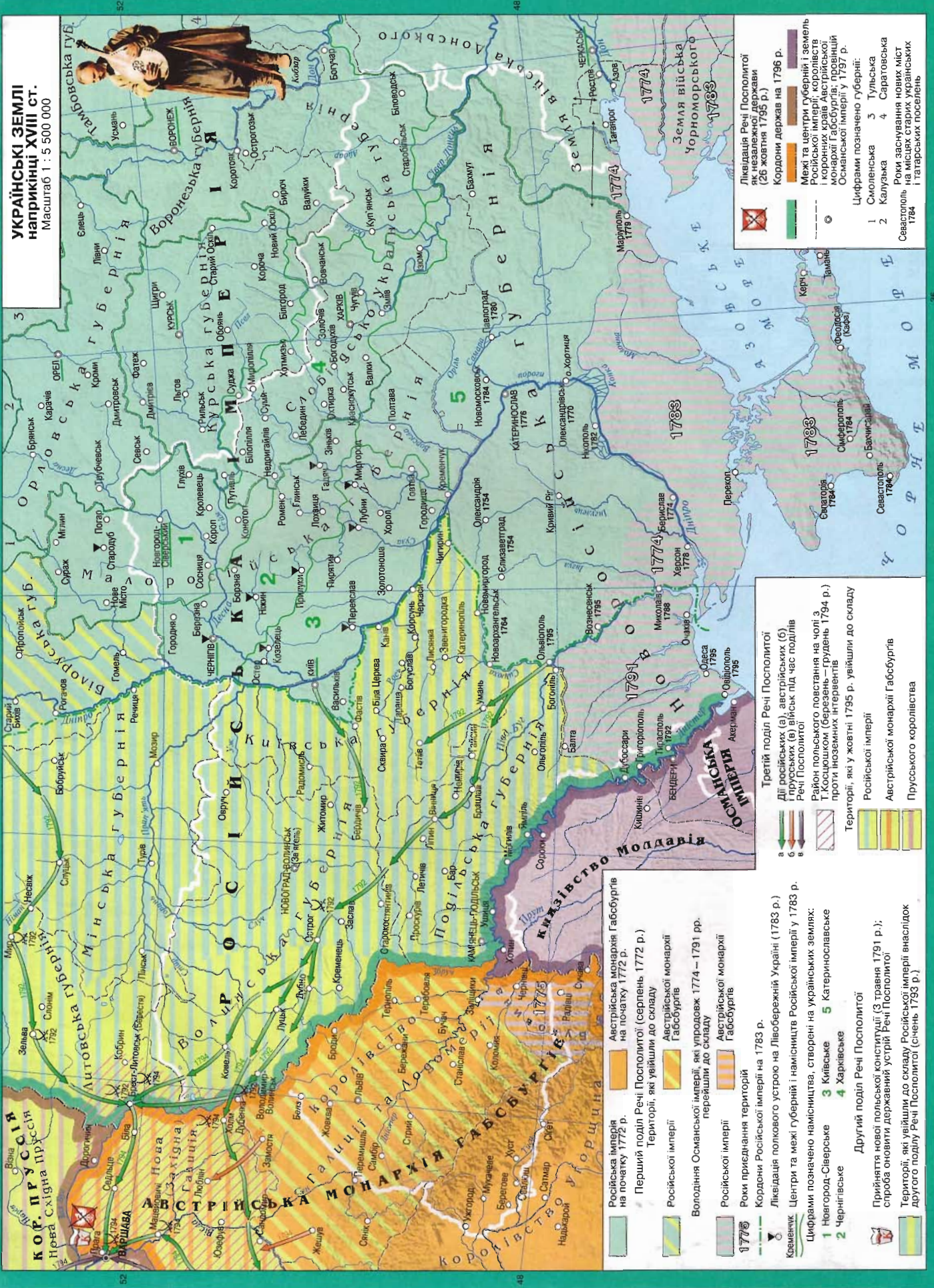
Масштаб 1 : 4 800 000



	Запорозькі землі на 1768 р.		Яскякий мирний договір (29 грудня 1791 р.)
	Назви паланок		Територія, яку за Яскяким мирним договором було прилучено до Російської імперії
	Російсько-турецька війна 1768 – 1774 рр.		Українські козацькі формування після ліквідації Запорозької Січі. Цифрами позначено: 1 – Вилкове; 2 – Катеринівка; 3 – Катеринівка-Дунайська
	Кордонні державні напередодні війни Дніпровська укріплена лінія, зведена у 1770 – 1771 рр.		Початок переселення козаків-чорноморців на Кубань (1792 р.)
	Головні напрями дій військ: російсько-українських		Територія Чорноморського козацького війська у 1792 – 1920 рр. (від 1860 р. – Кубанське козацьке військо)
	Значення запорозьких турецької Дунайської флотилії (1770 р.)		Кубанська укріплена лінія (від 1792 р.)
	Кочук-Кайнарджийський мирний договір (21 липня 1774 р.) проголошення незалежності Кримського ханства від Османської імперії		
	Територія та фортеці, які були прилучені до Російської імперії		

	Запорозькі землі на 1768 р.		Яскякий мирний договір (29 грудня 1791 р.)
	Назви паланок		Територія, яку за Яскяким мирним договором було прилучено до Російської імперії
	Російсько-турецька війна 1768 – 1774 рр.		Українські козацькі формування після ліквідації Запорозької Січі. Цифрами позначено: 1 – Вилкове; 2 – Катеринівка; 3 – Катеринівка-Дунайська
	Кордонні державні напередодні війни Дніпровська укріплена лінія, зведена у 1770 – 1771 рр.		Початок переселення козаків-чорноморців на Кубань (1792 р.)
	Головні напрями дій військ: російсько-українських		Територія Чорноморського козацького війська у 1792 – 1920 рр. (від 1860 р. – Кубанське козацьке військо)
	Значення запорозьких турецької Дунайської флотилії (1770 р.)		Кубанська укріплена лінія (від 1792 р.)
	Кочук-Кайнарджийський мирний договір (21 липня 1774 р.) проголошення незалежності Кримського ханства від Османської імперії		
	Територія та фортеці, які були прилучені до Російської імперії		

**УКРАЇНСЬКІ ЗЕМЛІ
НАПРИКІНЦІ ХVІІІ СТ.**
Масштаб 1 : 5 500 000



Ліквідація Речі Посполитої як незалежної держави (26 жовтня 1795 р.)
Кордонні держави на 1796 р.

- Російської імперії; королівств Польської імперії; Австрійської імперії; Османської імперії у 1797 р.
- Цифрами позначено губернії:

1	Смоленська	3	Тульська
2	Калузька	4	Саратовська

Роки заснування нових міст
 Севастополь на місцях старих українських і татарських поселень

Третій поділ Речі Посполитої
 Ділі російських (а), австрійських (б) і пруських (в) частин під час поділу Речі Посполитої

Район польського повстання на чолі з Т. Косцюшом (березень—грудень 1794 р.) проти іноземних інтервентів

Території, які у жовтні 1795 р. увійшли до складу

- Російської імперії
- Австрійської монархії Габсбургів
- Пруського королівства

Російська імперія на початку 1772 р.
Перший поділ Речі Посполитої (серпень 1772 р.)
 Території, які увійшли до складу

- Австрійська монархія Габсбургів (серпень 1772 р.)
- Австрійської монархії Габсбургів
- Російської імперії

Володіння Османської імперії, які упродовж 1774—1791 рр. перейшли до складу

- Російської імперії
- Австрійської монархії Габсбургів

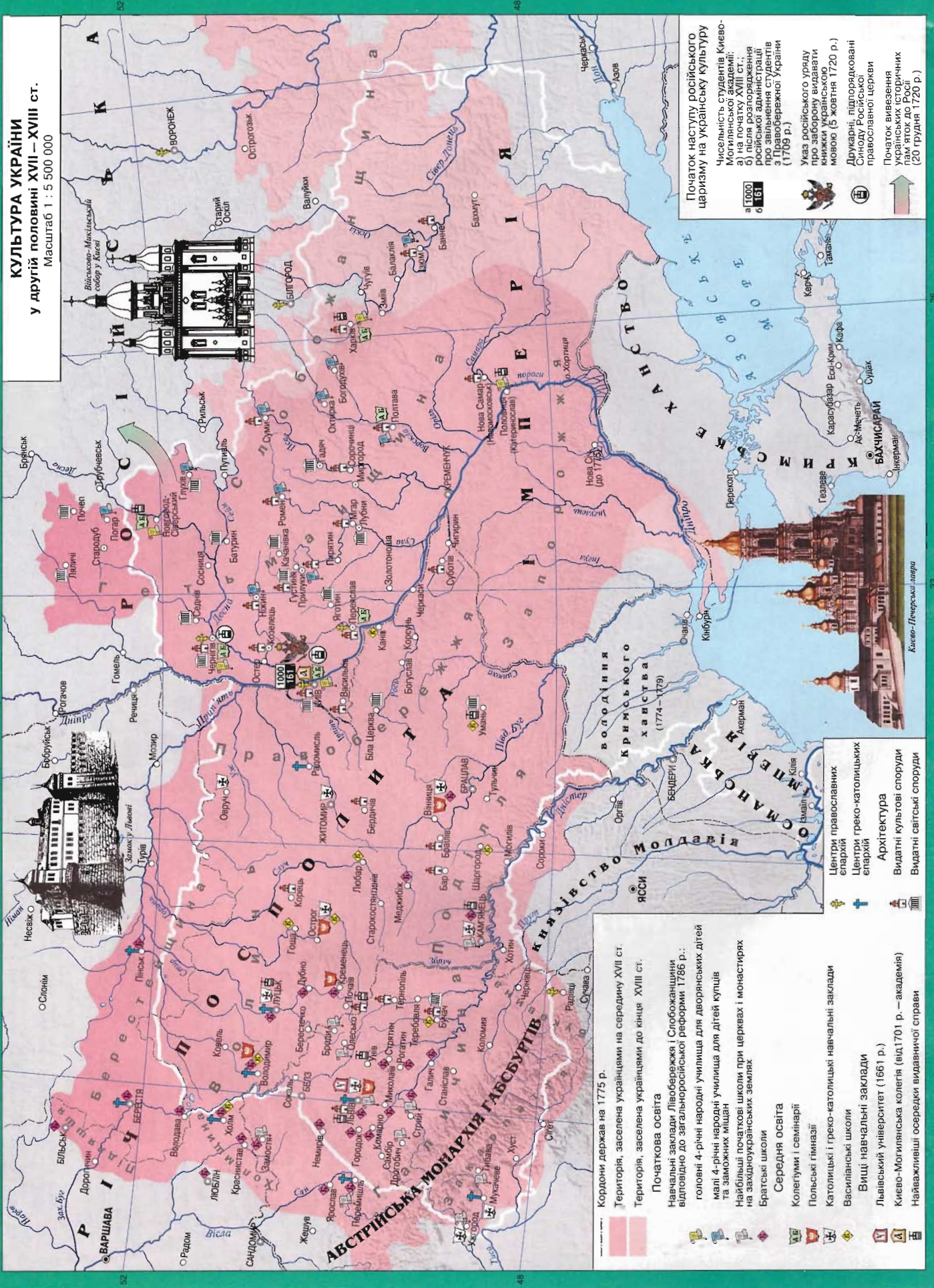
Роки приєднання територій
Кордони Російської імперії на 1783 р.
Ліквідація полькового устрою на Лівобережній Україні (1783 р.)
Центри та межі губерній і намісничств Російської імперії у 1783 р.
 Цифрами позначено намісництва, створені на українських землях:

1	Новгород-Сіверське	3	Київське	5	Катеринославське
2	Чернігівське	4	Харківське		

Другий поділ Речі Посполитої
 Прийняття нової польської конституції (3 травня 1791 р.); спроба оновити державний устрій Речі Посполитої

Території, які увійшли до складу Російської імперії внаслідок другого поділу Речі Посполитої (січень 1793 р.)

**КУЛЬТУРА УКРАЇНИ
у другій половині XVII – XVIII ст.**
Масштаб 1 : 5 500 000



Початок наступу російського царизму на українську культуру
Чисельність студентів Києво-Могилянської академії:
в 1700 р. 161
в 1717 р. 10

Указ російського уряду про заборону видавати мовою (5 жовтня 1720 р.)
Друкарні, підпорядковані Синоду Російської православної церкви
Початок вивчення українських історичних пам'яток до Росії (20 грудня 1720 р.)

Початок освіти
Навчальні заклади Лівобережжя і Слобожанщини відповідно до загальноросійської реформи 1786 р.:
головні 4-річні народні училища для дворянських дітей та заможних міщан
Найбільші початкові школи при церквах і монастирях на західноукраїнських землях
Братські школи

Середня освіта
Колегіуми і семінарії
Польські гімназії
Католицькі і греко-католицькі навчальні заклади
Василіанські школи
Вищі навчальні заклади
Львівський університет (1661 р.)
Києво-Могилянська колегія (від 1701 р. – академія)
Найважливіші осередки видавничої справи

Кордонні держави на 1775 р.
Територія, заселена українцями на середину XVII ст.
Територія, заселена українцями до кінця XVIII ст.

Центри православних епархій
Центри греко-католицьких епархій
Архітектура
Видатні культурні споруди
Видатні світські споруди



Київ-Печерський лавра

З М І С Т

сторінки

масштаб

1	УКРАЇНСЬКІ ЗЕМЛІ наприкінці XV — у першій половині XVI ст.	1 : 7 500 000
2	УКРАЇНСЬКІ ЗЕМЛІ у другій половині XVI — першій половині XVII ст.	1 : 5 500 000
3	ЦЕРКОВНЕ ЖИТТЯ на УКРАЇНСЬКИХ ЗЕМЛЯХ у СКЛАДІ РЕЧІ ПОСПОЛИТОЇ (XVI — перша половина XVII ст.) РОЗМІЩЕННЯ НАСЕЛЕННЯ на УКРАЇНСЬКИХ ЗЕМЛЯХ у СКЛАДІ РЕЧІ ПОСПОЛИТОЇ (XVI — перша половина XVII ст.)	1 : 10 000 000 1 : 7 000 000
4	ЗАПОРОЗЬКА СІЧ у XVI — першій половині XVII ст. РОЗТАШУВАННЯ ЗАПОРОЗЬКИХ СІЧЕЙ у XVI — XVIII ст. БИТВА під ХОТИНОМ 2–28 вересня 1621 р.	1 : 7 000 000 1 : 3 000 000
5	НАЦІОНАЛЬНО-ВИЗВОЛЬНА БОРотьБА УКРАЇНСЬКОГО НАРОДУ у 1590 — 1630-х рр. КОЗАЦЬКА ВІЙНА під ПРОВОДОМ С.НАЛИВАЙКА (1594 — 1596 рр.) КОЗАЦЬКЕ ПОВСТАННЯ під ПРОВОДОМ К.КОСИНСЬКОГО (1591 — 1593 рр.) КОЗАЦЬКЕ ПОВСТАННЯ 1625 р. під ПРОВОДОМ М.ЖМАЙЛА КОЗАЦЬКІ ПОВСТАННЯ під ПРОВОДОМ Т.ФЕДОРОВИЧА (1630 — 1631 рр.) та І.СУЛИМИ (1635 р.) КОЗАЦЬКЕ ПОВСТАННЯ (1637 — 1638 рр.)	1 : 7 500 000
6	КУЛЬТУРА УКРАЇНИ у XVI — першій половині XVII ст.	1 : 5 500 000
7	НАЦІОНАЛЬНО-ВИЗВОЛЬНА ВІЙНА УКРАЇНСЬКОГО НАРОДУ під ПРОВОДОМ Б.ХМЕЛЬНИЦЬКОГО (події 1648 — 1650 рр.) БИТВА на ЖОВТИХ ВОДАХ 5–6 травня 1648 р. БИТВА під КОРСУНЕМ 16 травня 1648 р. БИТВА під ПИЛЯВЦЯМИ 11–13 вересня 1648 р. БИТВА під ЗБОРОВОМ 5–6 серпня 1649 р.	1 : 5 500 000
8	НАЦІОНАЛЬНО-ВИЗВОЛЬНА ВІЙНА УКРАЇНСЬКОГО НАРОДУ під ПРОВОДОМ Б.ХМЕЛЬНИЦЬКОГО (події 1651 — 1657 рр.) БИТВА під БЕРЕСТЕЧКОМ 18–30 червня 1651 р. БИТВА під БАТОГОМ 22–23 травня 1652 р.	1 : 5 500 000
9	УКРАЇНСЬКА КОЗАЦЬКА ДЕРЖАВА за ГЕТЬМАНА І.ВИГОВСЬКОГО (серпень 1657 — вересень 1659 рр.) БИТВА під КОНОТОПОМ 28–29 червня 1659 р.	1 : 5 500 000
10	УКРАЇНА у 1659 — 1667 рр.	1 : 5 500 000
11	УКРАЇНА у 1667 — 1687 рр.	1 : 5 500 000
12	УКРАЇНА наприкінці XVII — на початку XVIII ст.	1 : 5 500 000
13	УКРАЇНА у 1727 — 1768 рр.	1 : 5 500 000
14	ЗАПОРОЖЖЯ і ПІВНІЧНЕ ПРИЧОРНОМОР'Я у другій половині XVIII ст.	1 : 4 800 000
15	УКРАЇНСЬКІ ЗЕМЛІ наприкінці XVIII ст.	1 : 5 500 000
16	КУЛЬТУРА УКРАЇНИ у другій половині XVII — XVIII ст.	1 : 5 500 000

ІННОВАЦІЙНІ ТЕХНОЛОГІЇ В ОСВІТІ

Інтерактивний навчально-методичний сайт
<http://osvitanet.com.ua>

Інтернет-версії електронних навчальних атласів, стінних та контурних карт, підручники від провідних авторів, розробки уроків, методичні рекомендації та багато іншої корисної інформації

Для школярів, студентів, учителів, методистів!

ЕЛЕКТРОННІ АТЛАСИ

Електронний атлас суміщає в собі властивості поліграфічного навчального атласу з контурними картами, текстового посібника, збірника тестових запитань (завдань), каталогу ілюстрацій та відеосюжетів, конструктора уроку.

За допомогою мережових версій CD-атласів можна створювати презентації, тестування і транслювати їх в мережі класу. Вся статистика тестувань автоматично зберігається в електронному класному журналі

АТЛАСИ та КОНТУРНІ КАРТИ

Географія



Історія України



Всесвітня історія



Атласи та контурні карти з історії та географії Інституту передових технологій використовуються Українським центром оцінювання якості освіти для тестових завдань (ліцензійний договір № 15-09/08/1А від 15 вересня 2008 року)

ГЛОБУСИ

Ø 32 см



Ø 26 см

Політичний

Фізичний з тваринами

Фізичний з тваринами

Ø 26 см

Політичний

Фізичний/ Політичний з подвійною картою

Фізичний

СТІННІ НАВЧАЛЬНІ КАРТИ

для кабінетів географії та історії



ІНТЕРНЕТ-МАГАЗИН

UkrMaps.com

КАРТИ · АТЛАСИ · ГЛОБУСИ

Уся навчальна продукція має грифи Міністерства освіти і науки, молоді та спорту України

Продукція відповідає санітарному законодавству України (висновок Державної санітарно-епідеміологічної служби № 05.03.02-04/58133)



ІНСТИТУТ ПЕРЕДОВИХ ТЕХНОЛОГІЙ

м. Київ, вул. Попудренка, 54, офіс 203,
 Тел/факс: +38 044 292-20-27, +38 044 568-53-32
 e-mail: iat@antex.kiev.ua; <http://iat.kiev.ua>

Місця продажу навчальних посібників в Києві за цінами виробника:

вул. Попудренка, 54, магазин при вході ліворуч
 Книжковий ринок на Петрівці, ряд 22, місце 11

Оптовикам та освітянам - знижки!

РЕКОМЕНДОВАНО МІНІСТЕРСТВОМ ОСВІТИ І НАУКИ, МОЛОДІ ТА СПОРТУ УКРАЇНИ

(ліст № 1/11-5396 від 30.06.2011 р.)

Атлас укладено та підготовлено до друку ПрАТ "Інститут передових технологій", 2001 р. Перевидано 2012 р.
 Свідчення про внесення до Державного реєстру суб'єкта видавничої справи ДК № 2017 від 23.11.2004 р.

вул. Попудренка, 54, Київ-94, МСП-660: 02660

тел.: (044) 296-7171, 568-5332

E-mail: iat@antex.kiev.ua

<http://www.iat.kiev.ua>

Упорядники: Олександр Писем, Дмитро Ісаєв,

Олександр Мартинюк

Редактори: Ігор Бусол, Дмитро Ісаєв

Керівник картографічної групи: Леся Карачунова

Підписано до друку 08.06.2012 р.

Папір, крейдяний, 80 г/м²

Формат паперу 62x88

Ум. друк: арк. 1,01 + обкладинка

© ПрАТ "Інститут передових технологій", 2001 - 2012 рр.

© ТОВ "Антекс-К", 2001 - 2012 рр.

© Барладін О.В., 2001 - 2012 рр.

ISBN 978-966-455-034-2



9 789664 550342