

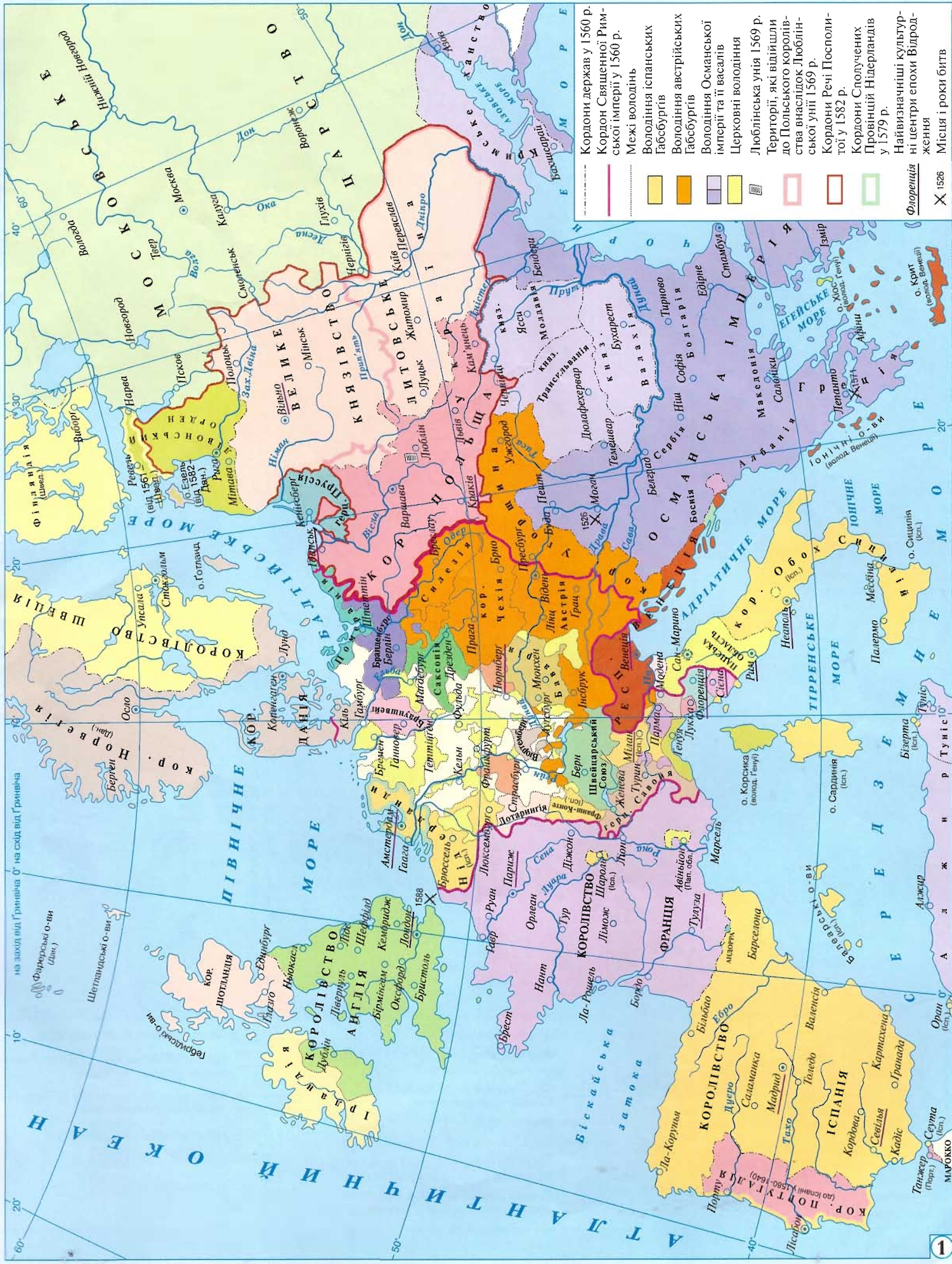
12-річна школа

# АТЛАС

Всесвітня історія. Новий час  
(XV – XVIII ст.)





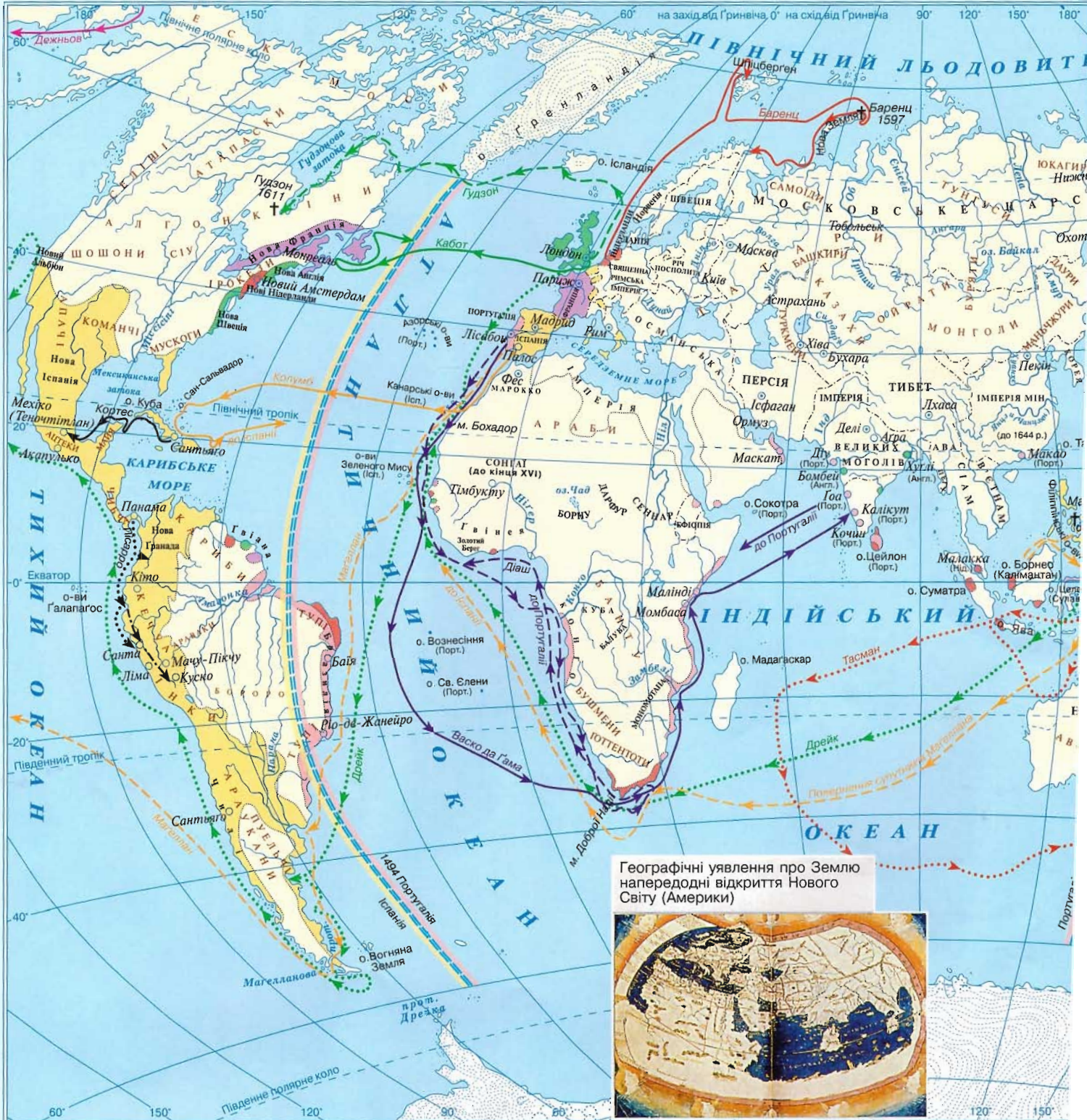


Кордони держав у 1560 р.  
 Кордон Священної Римської імперії у 1560 р.  
 Межі володінь  
 Володіння іспанських Габсбургів  
 Володіння австрійських Габсбургів  
 Володіння Османської імперії та її васалів  
 Церковні володіння  
 Люблінська унія 1569 р.  
 Території, які ввійшли до Польського королівства внаслідок Люблінської унії 1569 р.  
 Кордони Речі Посполитої у 1582 р.  
 Кордони Сполучених Провінцій Нідерландів у 1579 р.  
 Найвизначніші культурні центри епохи Відродження  
 Місця і роки битв

**Флоренція**  
 X 1526



# ВЕЛИКІ ГЕОГРАФІЧНІ ВІДКРИТТЯ у XV – середині XVII ст. ПЕРШІ КОЛОНІЇ



Географічні уявлення про Землю напередодні відкриття Нового Світу (Америци)



## Маршрути найважливіших подорожей у XV–середині XVII ст.

- > Бартоломеу Діаша 1487–1488 рр. Відкриття південного шляху в Індійський океан
- Христофора Колумба 1492–1493 рр. Відкриття Америки 12 жовтня 1492 р.
- Джона Кабота 1497 р. Початок пошуків північного шляху до Індії
- Васко да Гама 1497–1499 рр. Відкриття морського шляху до Індії

- Фернана Магеллана 1519–1521 рр. Перша навколосвітня подорож
- Френсіса Дрейка 1577–1580 рр. Друга навколосвітня подорож
- Віллема Баренца 1596–1597 рр.
- Генрі Гудзона 1610–1611 рр.
- Абель Тасмана 1642–1643 рр. та 1644 р. Відкриття Тасманії та Нової Зеландії
- Семена Дежньова 1648 р. Відкриття протоки між Азією та Америкою

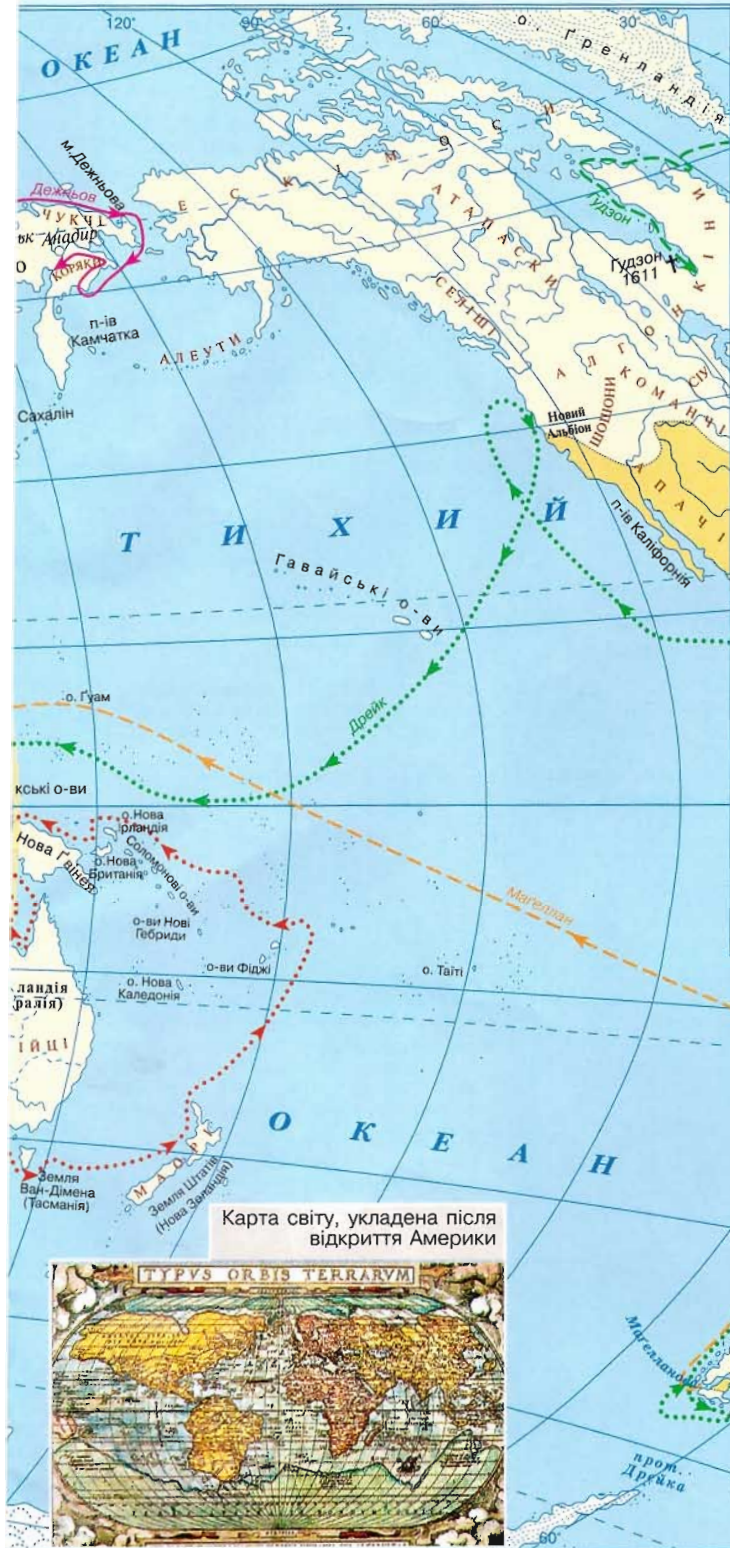
## Завойовницькі експедиції

- Ернандо Кортеса 1519–1521 рр. Зав'язування імперії ацтеків
- Франциско Пісарро 1530–1532 рр. та Завоювання імперії інків
- † Місця загибелі мандрівників



Масштаб 1:125 000 000

ПОДОРОЖІ ХРИСТОФОРА КОЛУМБА



Карта світу, укладена після відкриття Америки



Держави та їхні володіння на середину XVII ст.

- Іспанія
- Португалія
- Англія
- Франція
- Нідерланди

- Лінії поділу світу між Іспанією та Португалією за угодами в Тордесільясі у 1494 р. і Сарагосі у 1529 р.
- Розселення народів та племен у XVII ст.
- Кордони держав на 1648 р.
- Межі володінь



Христофор Колумб



Васко да Гама



Фернан Магеллан



Френсіс Дрейк



# РЕФОРМАЦІЯ В ЄВРОПІ В XVI ст.

Масштаб 1:22 000 000



Території поширення протестантських віросповідань

- Англiканство
- Кальвінізм
- Лютеранство

Території, де панівними віросповіданнями залишилися

- Католицизм
- Православ'я
- Іслам

Штрихуванням позначено території зі змішаним віросповіданням

Найважливіші протестантські університети і роки їхнього заснування

**Лондон** Центри Реформації

Кордон Священної Римської імперії у 1560 р.

Кордони держав у другій половині XVI ст.

**1517 р.** – Мартін Лютер оголосив у Віттенберзі свою відозву до віруючих – «95 тез». Ця подія стала початком Реформації.

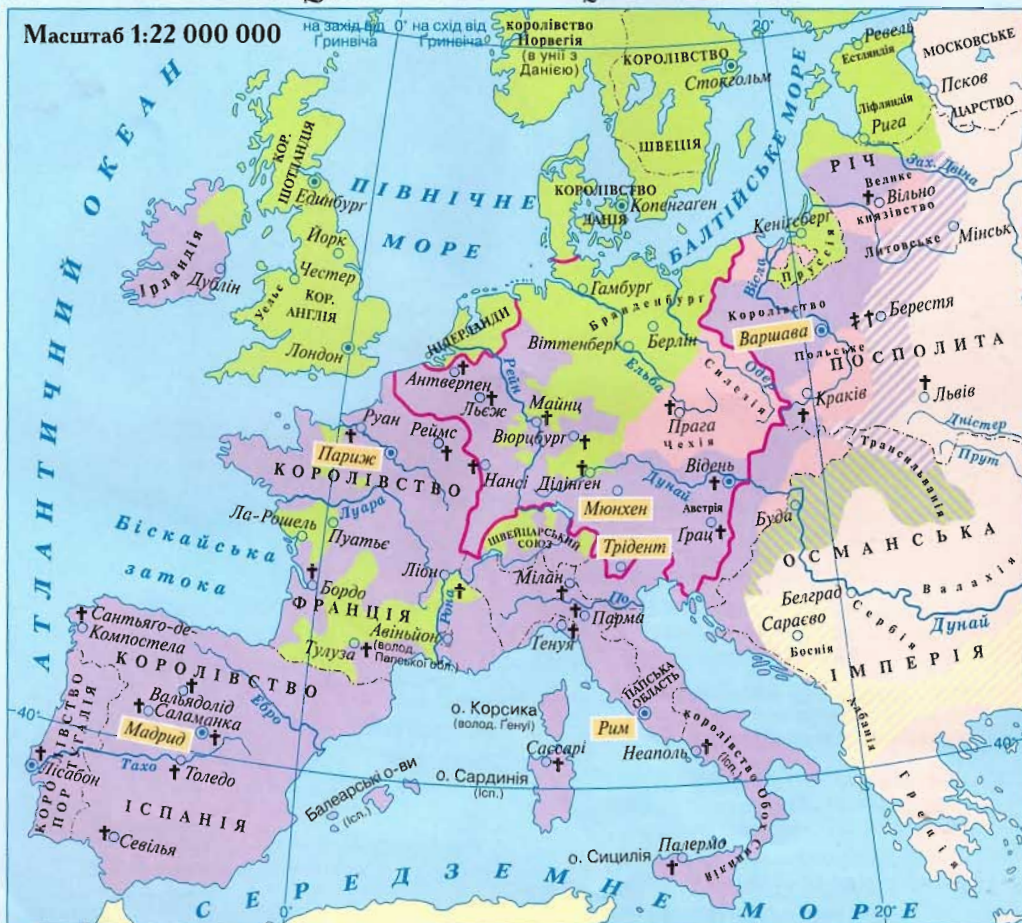
**1534 р.** – Прийнято закон про верховенство короля над церквою в Англії. Утворення англiканської церкви.

**1555 р.** – Укладено Аугсбурзький релігійний мир, який надав німецьким князям свободу віросповідання.



# КОНТРЕФОРМАЦІЯ В ЄВРОПІ В КІНЦІ XVI – XVII ст.

Масштаб 1:22 000 000



■ Католицькі території у 1560 році

■ Протестантські території

■ Території, повернені в католицизм на 1648 рік

■ Православ'я

■ Іслам

Штрихуванням позначено території зі змішаним віросповіданням

Найважливіші єзуїтські центри

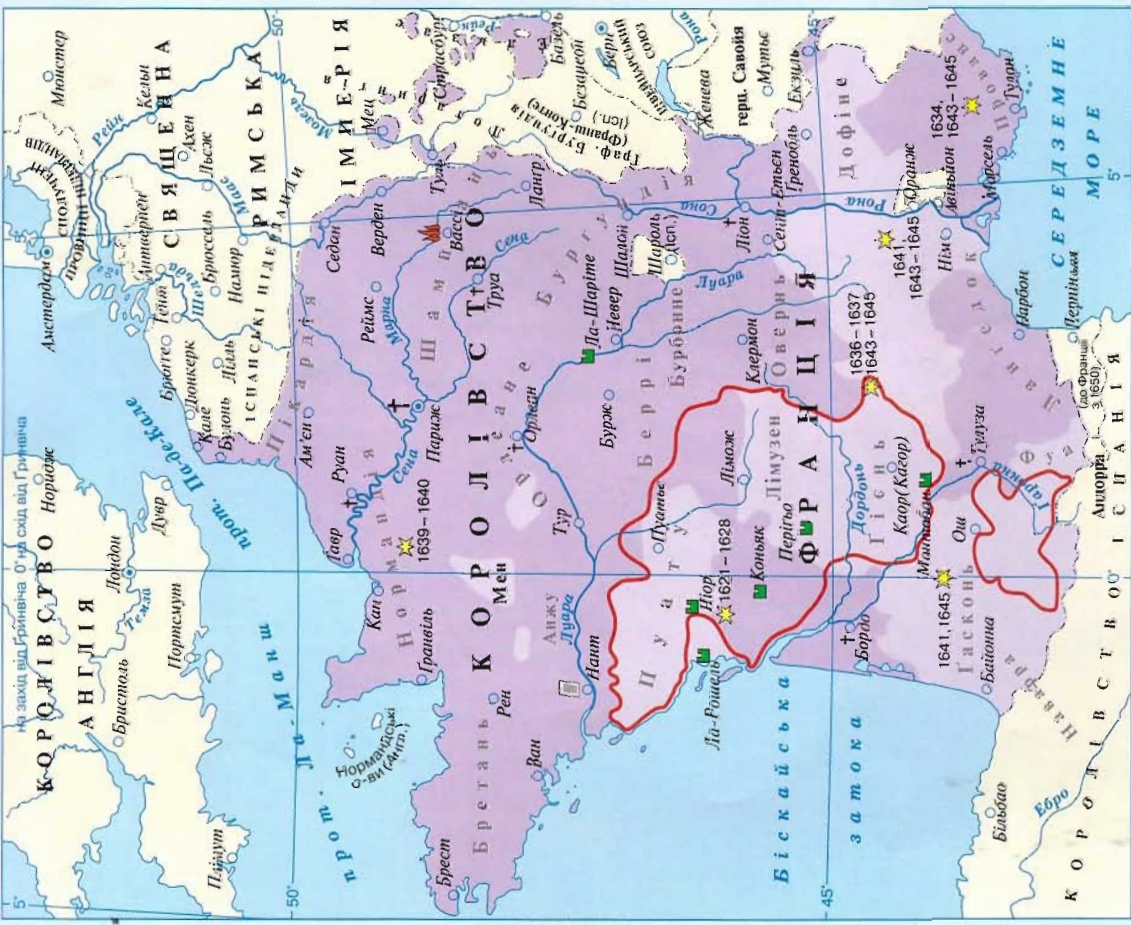
Берестейський Собор 1596 р. (Унія православної й католицької церков у Речі Посполитій)

**Париж** Головні центри Контрреформації

Кордон Священної Римської імперії у 16 ст.

Кордони держав у першій половині XVII ст.





- громадянські (релігійні) війни
- 13 квітня 1598 р. – Нантський едикт
- Території, контрольовані кальвіністами-гугенотами до 1598 р.
- Фортей, які залишились у гугенотів після 1598 р.
- Повстання 20–40 рр. XVII ст.
- Корони держав на середину XVII ст.
- 24 серпня 1572 р. – погроми гугенотів у Парижі та інших містах ("Варфоломіївська ніч")
- Райони селянських повстань 1592–1598 рр. ("крікнів")



Герб Франції



- Королівство Іспанія на початку XVI ст.
- Верхня Наварра, завойована в 1512 р.
- Тимчасове приєднання Португалії до Іспанії (1581 – 1640 рр.)
- Територія, охоплена повстанням комунерос (1520 – 1521 рр.)
- Головні центри повстання комунерос
- Повстання морисків (хрещені маврів) у Гранаді викликане переслідваннями інквізиції (1568 – 1571 рр.)
- Дії англійського флоту проти Іспанії 1569
- Центри виробництва вовняних тканин
- шовкових тканин
- ювелірних виробів
- Суднобудівництво
- Головні порти
- Північна межа вирощування оливок
- Головні райони виноробства
- Королони держав на середину XVII ст.
- Межі провінцій Іспанії



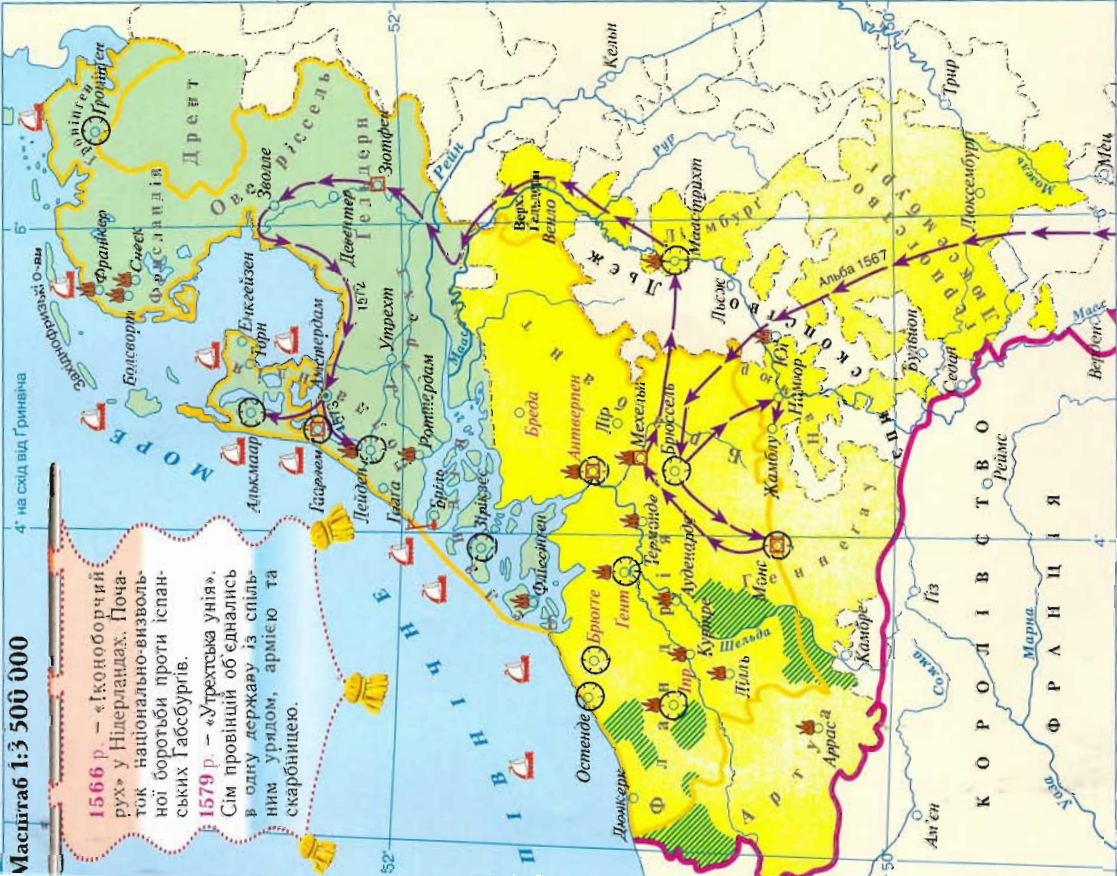
Герб Іспанії

**1598 р.** – Підписано Нантський едикт (мирний договір), за яким протестанти-гугеноти дістали право вільно сповідувати свою релігію. Едиктом покладено край релігійним війнам.



## НІДЕРЛАНДИ в XVI – на початку XVII ст.

Масштаб 1:3 500 000



**1566 р.** – «Іконоборчий рух» у Нідерландах. Початок національно-визвольної боротьби проти іспанських Габсбургів.

**1579 р.** – «Утрехтська унія». Сім провінцій об'єднались в одну державу із спільним урядом, армією та скарбницею.

- Іспанські Нідерланди на 1566 р.
- Національно-визвольний рух проти іспанського панування
- Території, охоплені іконоборчим рухом проти панування Іспанії та католицької церкви в 1566 р.
- Райони дії лісових гезів у 1567–1572 рр.
- Райони дії морських гезів
- Повстання в містах
- Захоплення морськими гезами міста Бріль (1 квітня 1572 р.)
- Походи іспанських військ під командуванням герцога Альби 1567–1573 рр.
- Облога міст іспанцями
- Міста, спустошені іспанськими військами
- Північні провінції, об'єднані Утрехтською унією (23 січня 1579 р.). Утворення держави Сполучені Провінції Нідерландів (Голландія)
- Міста південних провінцій, які приєдналися до Утрехтської унії
- Провінції, які залишилися під владою Іспанії після 1609 р.
- Західний кордон Священної Римської імперії

## АНГЛІЯ в XVI – першій половині XVII ст.

Масштаб 1:6 500 000



**1558 – 1603 рр.** – Правління Єлизавети I Тюдор. Англія залишається протестантською і стає провідною державою в Європі.

**1601 р.** – Перша висаду «Гамлет» Вільяма Шекспіра.

- Мануфактурні центри
- Виробництво сукна
- Центри металургії
- Торгові порти
- Видобуток вугілля
- Видобуток заліза
- Райони масових об'єднань у XVI ст.
- Район повстання під проводом Роберта Кета 1549 р.
- Англійські володіння в Ірландії
- наприкінці XV ст.
- території, прислані до 1558 р.
- території, прислані за правління Єлизавети I (1558–1603 рр.)
- Ірландія I (1603–1625 рр.)



# ТРИДЦЯТИЛІТНЯ ВІЙНА 1618 – 1648 рр.

Масштаб 1:8 000 000



- Володіння іспанських Габсбургів у 1618 р.
- Володіння австрійських Габсбургів у 1618 р.
- Кордон Священної Римської імперії у 1618 р.
- Імперські міста із залежними територіями
- Антигабсбурзьке повстання у Празі 23 травня 1618 р. Початок Тридцятилітньої війни
- Дії сторін
- Габсбурзька коаліція
- Антигабсбурзька коаліція
- Місця та роки битв (кольором знаку позначено перемогу сторін)
- Спустошені та пограбовані міста
- Міста, де було укладено Вестфальський мир 1648 року

## Територіальні зміни за Вестфальським миром

**ШВЕЙЦАРСЬКИЙ СОЮЗ** Держави, що отримали визнання своєї незалежності

Території, які відійшли:

- до Швеції
- до Франції
- до Сполучених Провінцій Нідерландів
- до Бранденбургу
- до Баварії
- до Саксонії



Зброя часів Тридцятилітньої війни

# ДЕРЖАВИ ЄВРОПИ в середині XVII ст.

Масштаб 1:25 000 000

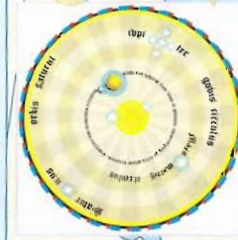


**1618 – 1648 рр.** – Тридцятилітня війна. Посилення релігійних та політичних конфліктів у Європі, які почалися з часів Реформації і призвели до загальноєвропейської війни.

**1648 р., 24 жовтня** – Вестфальський мир. Дві мирні угоди, які були укладені у містах Вестфалії – Оснабрюці і Мюнстері – поклали край Тридцятилітній війні.

- Кордони Священної Римської імперії у 1648 р.
- Кордони держав у 1648 р.
- Володіння іспанських Габсбургів
- Володіння австрійських Габсбургів
- Дрібні держави Німеччини
- Дрібні держави Італії
- Османська імперія та її васали
- Повстання, громадянські війни
- Територія Української козацької держави у 1649 р.

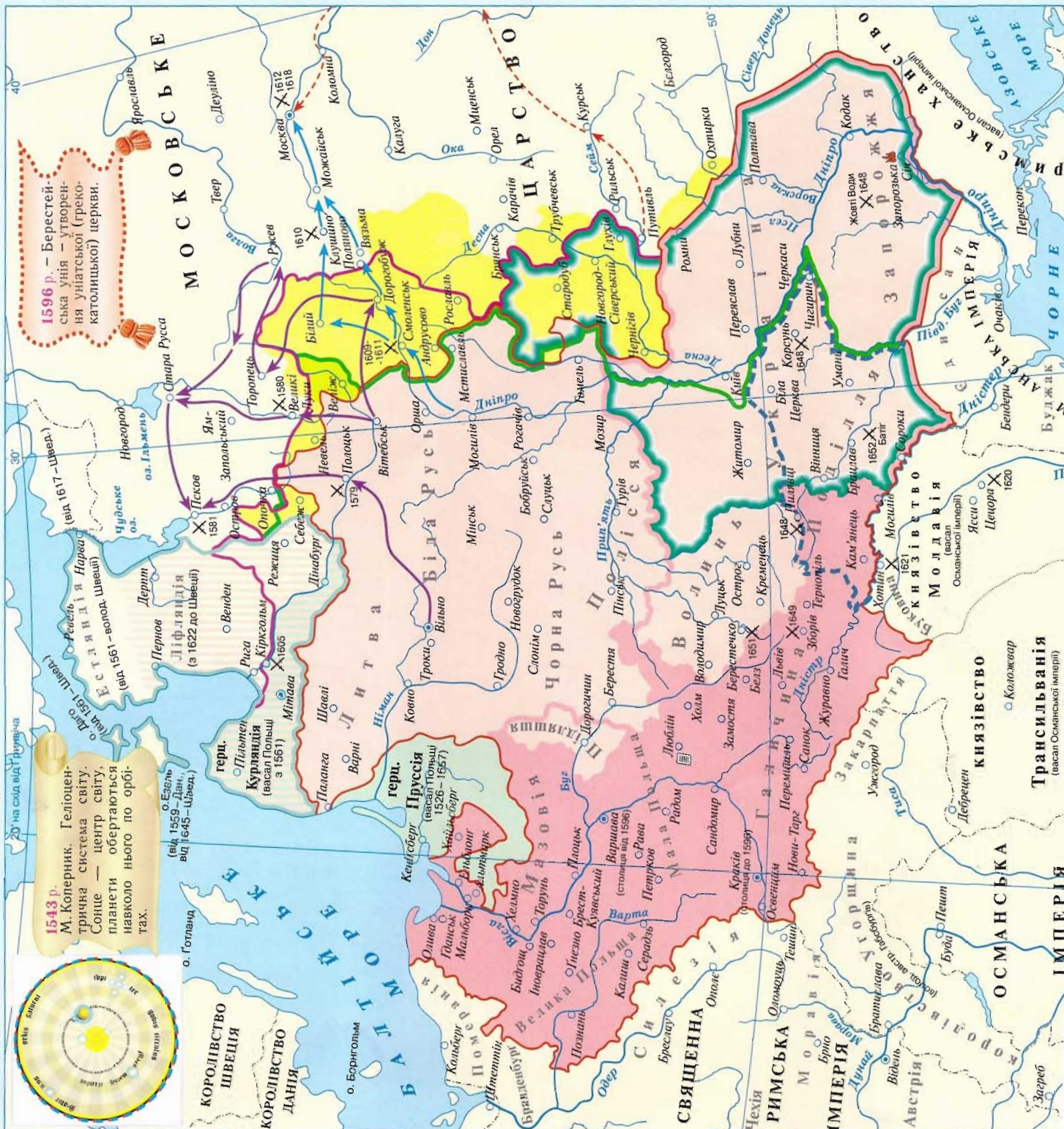




1543 р. М. Коперник. Геліоцентрична система світу. Сонце — центр світу, планети обертаються навколо нього по орбітах.

1596 р. — Берестейська унія — утворення уніатської (греко-католицької) церкви.

- Польське королівство на початку XVI ст.
- Велике князівство Литовське на початку XVI ст.
- Люблинська унія 1569 р., яка об'єднала Польщу і Литву в одну державу — Річ Посполиту
- Землі Великого князівства Литовського, які увійшли до Польського королівства за Люблинською унією
- Кордони Речі Посполитої у 1569 р.
- Території васалів Польщі (Пруссія і Курляндія)
- Лівонська війна 1558 — 1583 рр.
- Володіння Лівонського ордену в 1558 р.
- Походи короля Стефана Баторія у 1579 — 1581 рр.
- Території, які відійшли до Речі Посполитої внаслідок поділу Лівонського ордену
- Території Московської держави, які відійшли до Речі Посполитої у 1582 р.
- Польсько-московська війна 1609 — 1618 рр.
- Походи на Москву Сигізмунда III і королевиचा Владислава
- Похід на Москву українських козаків на чолі з гетьманом П. Сагайдачним
- Території, які відійшли до Речі Посполитої за Деулінським перемир'ям 1618 р.
- Зміни кордону Речі Посполитої за Митавським миром (1622 р.) і Поляновським миром (1634 р.)
- Національно-визвольна війна українського народу під проводом Богдана Хмельницького
- Початок Національно-визвольної війни
- Кордони Української козацької держави за Зборівським договором 1649 р.
- Столиця Української козацької держави
- Східний кордон Речі Посполитої за Андрусівським перемир'ям 1667 р. і "Вічним миром" 1686 р.
- Межі територій, які у 1672 — 1699 рр. були окуповані Османською імперією



Князьство Трансильванія (васал Османської імперії)


Князьство Молдавія (васал Османської імперії)

Князьство Володимирська Воля

Князьство Брацлавщина

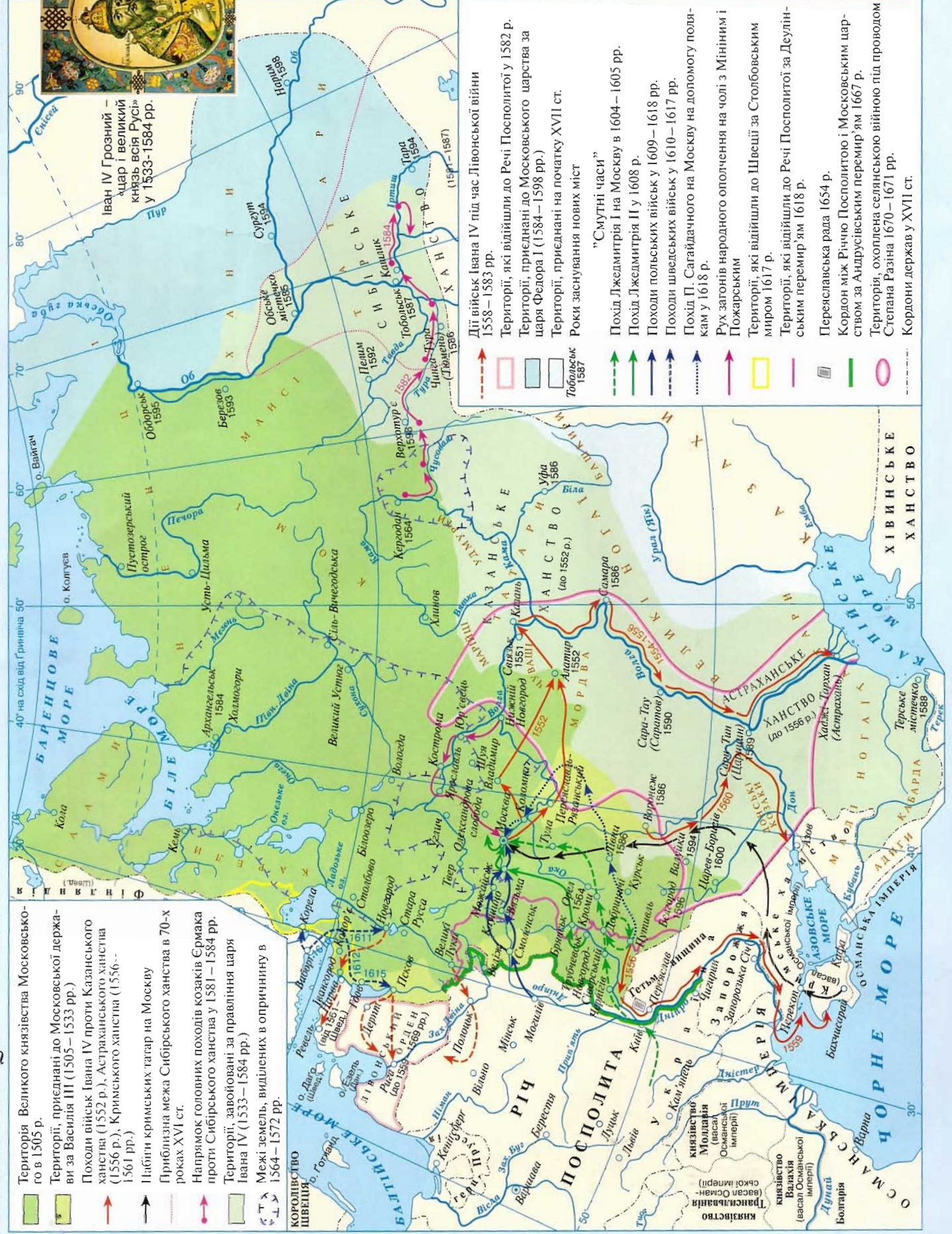
Князьство Київщина




















-  Територія Великого князівства Московського в 1505 р.
-  Території, приєднані до Московської держави за Василя III (1505 – 1533 рр.)
-  Походи військ Івана IV проти Казанського ханства (1552 р.), Астраханського ханства (1556 р.), Кримського ханства (1556 – 1561 рр.)
-  Набій кримських татар на Москву
-  Приблизна межа Сибірського ханства в 70-х роках XVI ст.
-  Напрямок головних походів козаків Єрмака проти Сибірського ханства у 1581 – 1584 рр.
-  Території, завоювані за правління царя Івана IV (1533 – 1584 рр.)
-  Межі земель, виділених в опричнину в 1564 – 1572 рр.



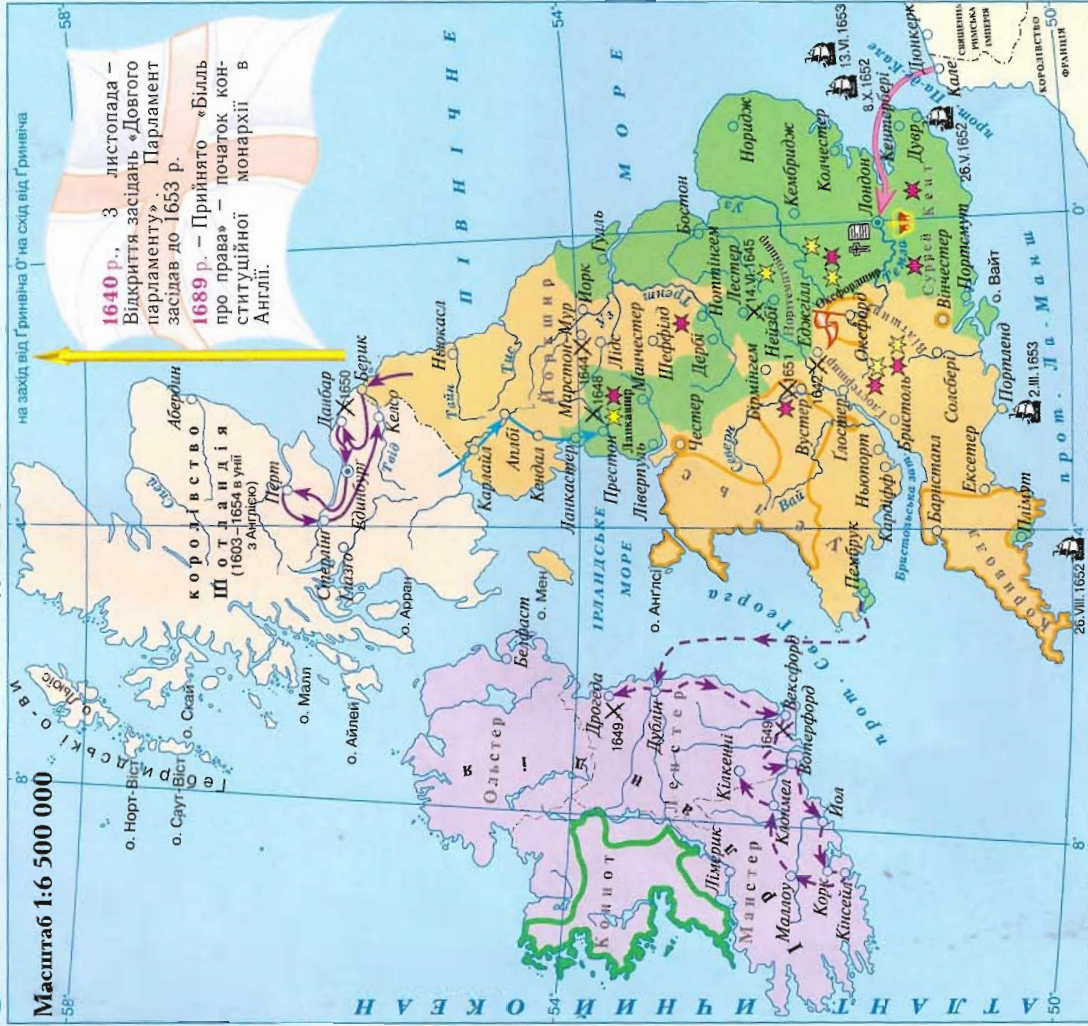
Іван IV Грозний – цар і великий князь всієї Русі у 1533–1584 рр.



-  Дії військ Івана IV під час Лівонської війни 1558 – 1583 рр.
-  Території, які відійшли до Речі Посполитої у 1582 р.
-  Території, приєднані до Московського царства за царя Федора I (1584 – 1598 рр.)
-  Території, приєднані на початку XVII ст.
-  Роки заснування нових міст
-  "Смутні часи"
-  Похід Лжедмитрія I на Москву в 1604 – 1605 рр.
-  Похід Лжедмитрія II у 1608 р.
-  Походи польських військ у 1609 – 1618 рр.
-  Походи П. Сагайдачного на Москву на допомогу полякам у 1618 р.
-  Рух загонів народного ополчення на чолі з Мінініним і Пожарським
-  Території, які відійшли до Швеції за Столбовським миром 1617 р.
-  Території, які відійшли до Речі Посполитої за Деулінським перемир'ям 1618 р.
-  Переяславська рада 1654 р.
-  Кордон між Річчю Посполитою і Московським царством за Андрусівським перемир'ям 1667 р.
-  Територія, охоплена селянською війною під проводом Степана Разіна 1670 – 1671 рр.
-  Кордони держав у XVII ст.

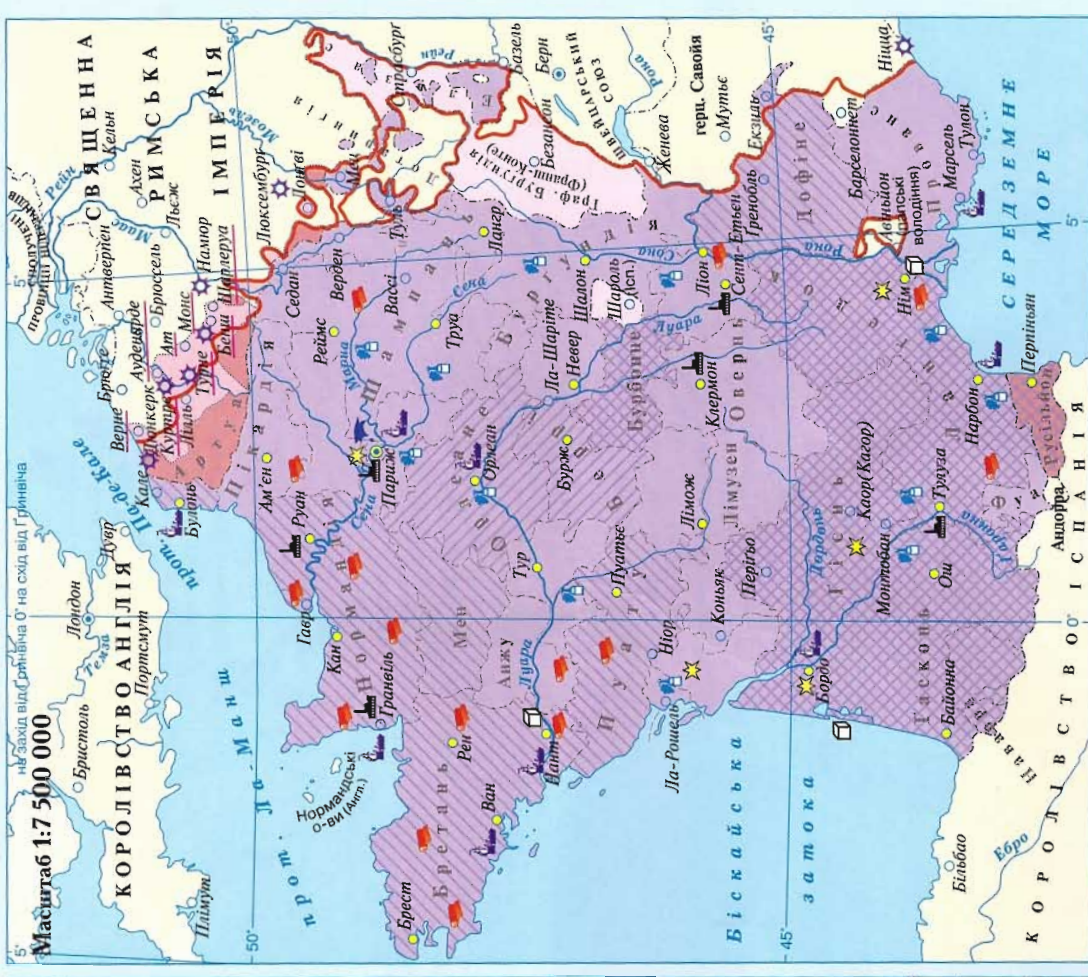


## АНГЛІЙСЬКА РЕВОЛЮЦІЯ середини XVII ст.



- Території, які перебували під контролем парламенту на кінець 1643 р.
- Території, які перебували під владою короля та його прихильників (роялістів) на кінець 1643 р.
- Території, які залишалися під владою роялістів на кінець 1645 р.
- Резиденція Карла I в Оксфорді у 1642–1643 рр.
- Наступ шотландців в Англії влітку 1648 р. Розгром шотландської армії в битві під Престоном 17 серпня 1648 р.
- Страта короля Карла I (30 січня 1649 р.)
- Повстання левеллерів ("урівновачів") 1649 р.
- Повстання дигерів ("копачів") 1649–1651 рр.
- Каральна експедиція на чолі з О. Кромвелем проти Ірландії 1649–1650 рр.
- Похід англійської армії в Шотландію 1650–1651 рр.
- Місяця та роки битв
- Землі, залишені ірландським землеволодільцям після завоювання Ірландії англійцями
- Місяця та роки найважливіших битв під час англо-голландської війни 1652–1654 рр.
- Повернення Карла II з еміграції і проголошення його королем Англії в лютому 1660 р.

## ФРАНЦІЯ. АБСОЛЮТИЗМ за ЛЮДОВІКА XIV (1643–1715 рр.)





# АВСТРІЯ: ПРУССІЯ

Масштаб 1:8 000 000

- Бранденбургско-Прусска держава
- Маркграфство Бранденбург у 1450 р.
- Території, придані:
  - у 1700—1772 рр.
  - у 1773—1795 рр.

Примітка. У 1701 р. курфюрство Бранденбург було перейменовано в королівство Пруссія

- до 1618 р.
- після Тридцятилітньої війни (1618—1648 рр.)
- у 1649—1699 рр.

- Кордони держав наприкінці XVIII ст.
- Кордони Священної Римської імперії
- Північний кордон Османської імперії в 1683 р.
- Кордон Речі Посполитої в 1772 р.

- Скорочення на карті:
- герц. — герцогство
  - єригерц. — єригерцогство
  - княз. — князівство
  - кор. — королівство
  - курф. — курфюрство
  - ландгр. — ландграфство
  - маркгр. — маркграфство

- Семилітня війна (1756—1763 рр.)
- ВЕЛИКА БРИТАНІЯ
  - КОР. ФРАНЦІЯ
  - Союзники Пруссії напередодні війни
  - Союзники Австрії

- Походи військ країн прусської коаліції:
- Пруссії
  - Великої Британії

- Походи військ антипруської коаліції:
- Австрії
  - Франції
  - Росії

- Місяця і роки визначних битв Семилітньої війни:
- перемоги прусської коаліції
  - перемоги антипруської коаліції

- Здобуття Берліна російським армією 28 вересня 1760 р.

- Блокада прусського узбережжя російським флотом

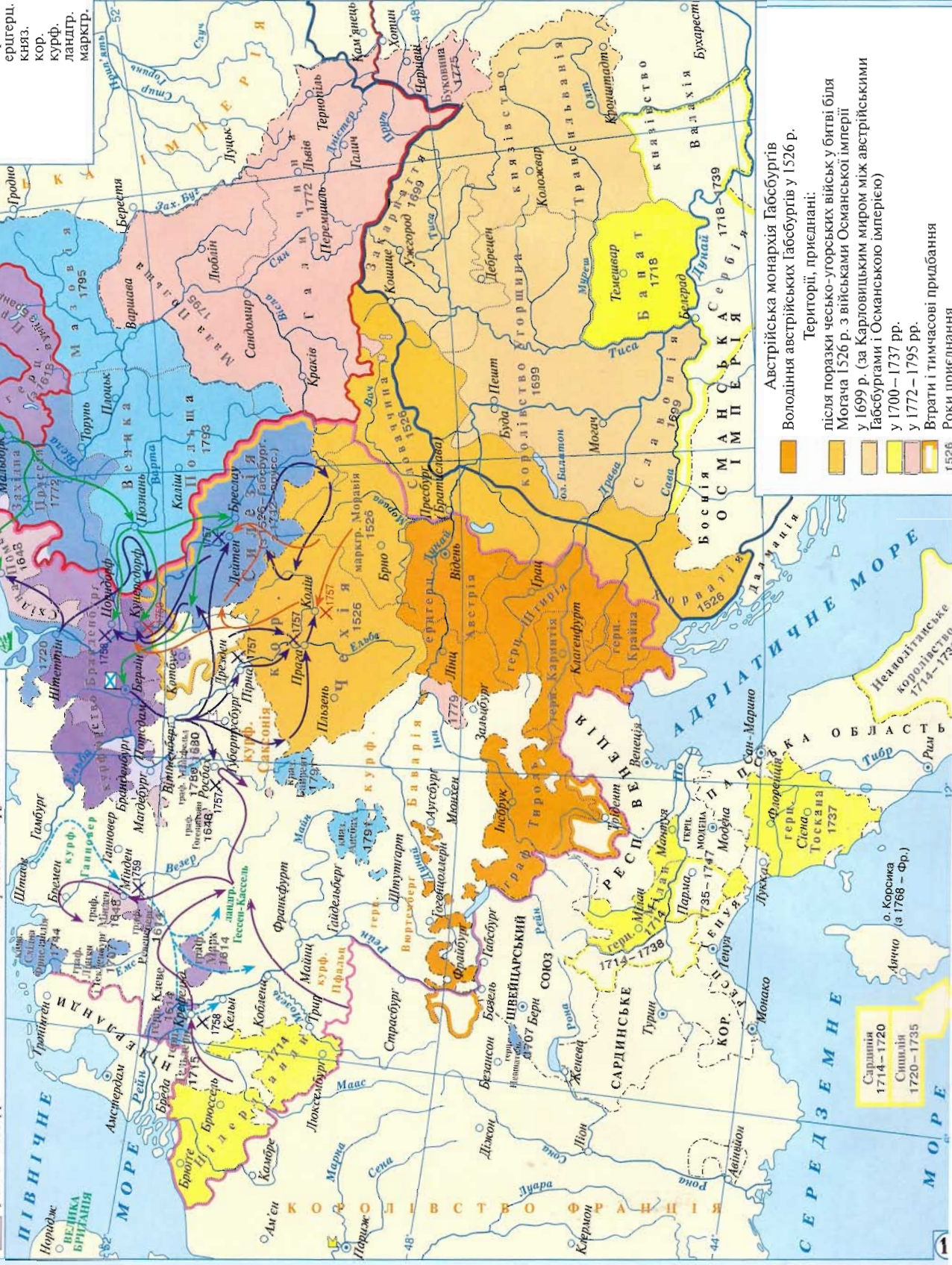
- Підписання Паризького мирного договору 10 лютого 1763 р. — Франція передала Великій Британії свої колоніальні володіння в Північній Америці (Канада), Вест-Індії, Африці (Сенегал) та Індії

- Підписання Губертуського мирного договору 15 лютого 1763 р. — підтвердження прав Пруссії на Силезію, Австрія назавжди відмовилася від цієї області

Австрійська монархія Габсбургів

Території, придані:

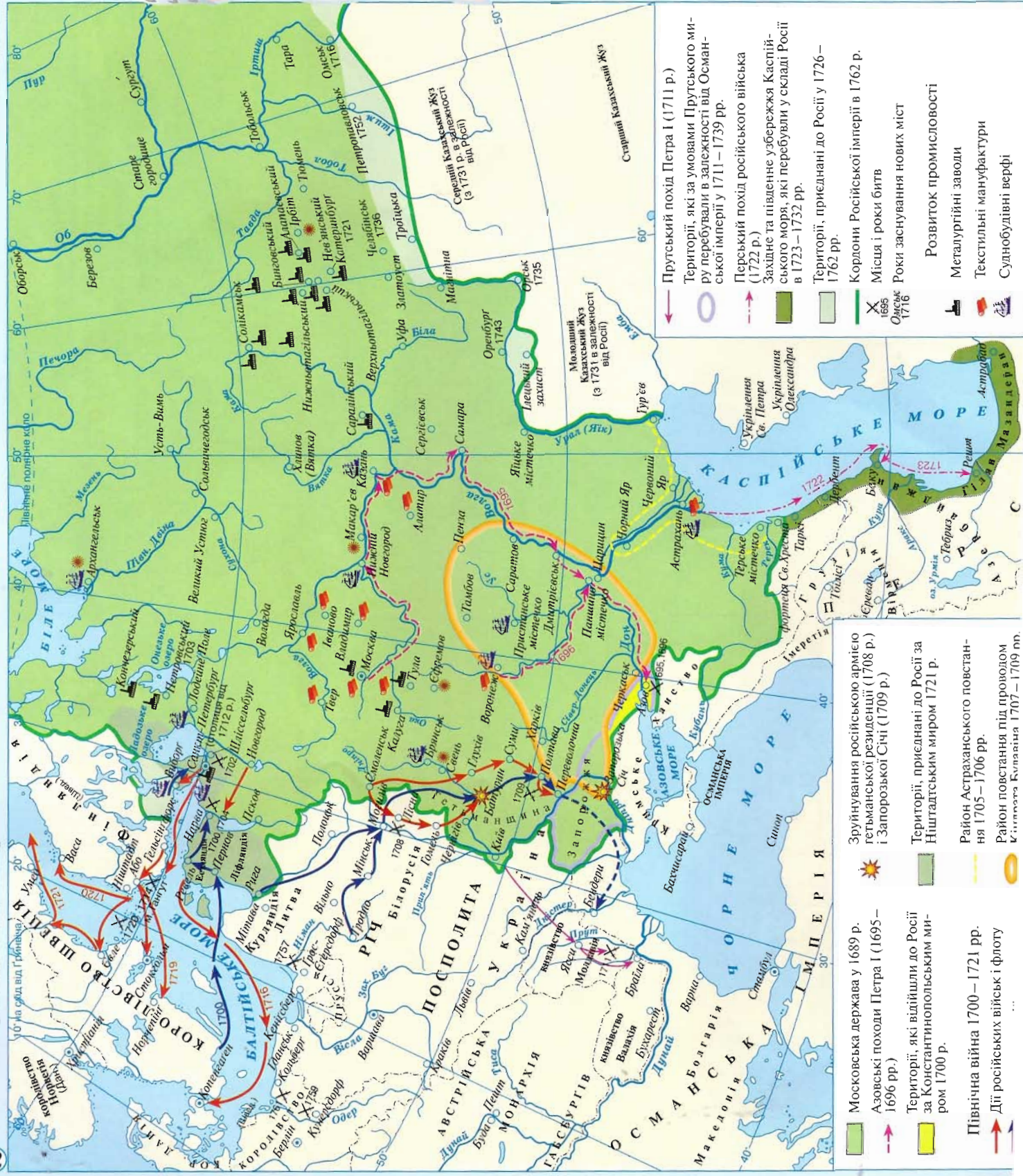
- Волюдіня австрійських Габсбургів у 1526 р.
- після поразки чесько-угорських військ у битві біля Могоча 1526 р. з військами Османської імперії
- у 1699 р. (за Карловимським миром між австрійськими Габсбургами і Османською імперією)
- у 1700—1737 рр.
- у 1772—1795 рр.
- Втрачі і тимчасові придбання
- Роки придбання 1526





# РОСІЯ наприкінці XVII – в першій половині XVIII ст.

Масштаб 1:17 500 000



**1689** – 1725 рр. – Правління Петра I. У 1721 р. прийняв титул імператора Всеросійського. Реформував російську армію, флот, уряд, алфавіт і календар.

**1703** р. – Заснування Санкт-Петербурга.

**1700** – 1721 рр. – Північна війна зі Швецією за вихід Росії до Балтійського моря.

**1709** р., 27 червня – Полтавська битва. Поражка шведської армії та її союзника І.Мазепи. Виступ І.Мазепи на боці Карла XII – це спроба зробити Україну цілком незалежною державою.



Хрест і зірка ордена Св. Андрія Первозваного, засновані Петром I у 1698 р.

Прутський похід Петра I (1711 р.)

Території, які за умовами Прутського миру перебували в залежності від Османської імперії у 1711 – 1739 рр.

Перський похід російської армії (1722 р.)

Захнене та південне узбережжя Каспійського моря, які перебували у складі Росії в 1723 – 1732 рр.

Території, приєднані до Росії у 1726 – 1762 рр.

Корони Російської імперії в 1762 р.

Місця і роки битв

Роки заснування нових міст

Розвиток промисловості

Металургійні заводи

Текстильні мануфактури

Суднобудівні верфи

Зруйнування російською армією гетьманської резиденції (1708 р.) і Запорозької Січі (1709 р.)

Території, які відійшли до Росії за Константинопольським миром 1700 р.

Північна війна 1700 – 1721 рр.

Дії російських військ і флоту

Московська держава у 1689 р.

Азовські походи Петра I (1695 – 1696 рр.)

Території, які відійшли до Росії за Константинопольським миром 1700 р.

Північна війна 1700 – 1721 рр.

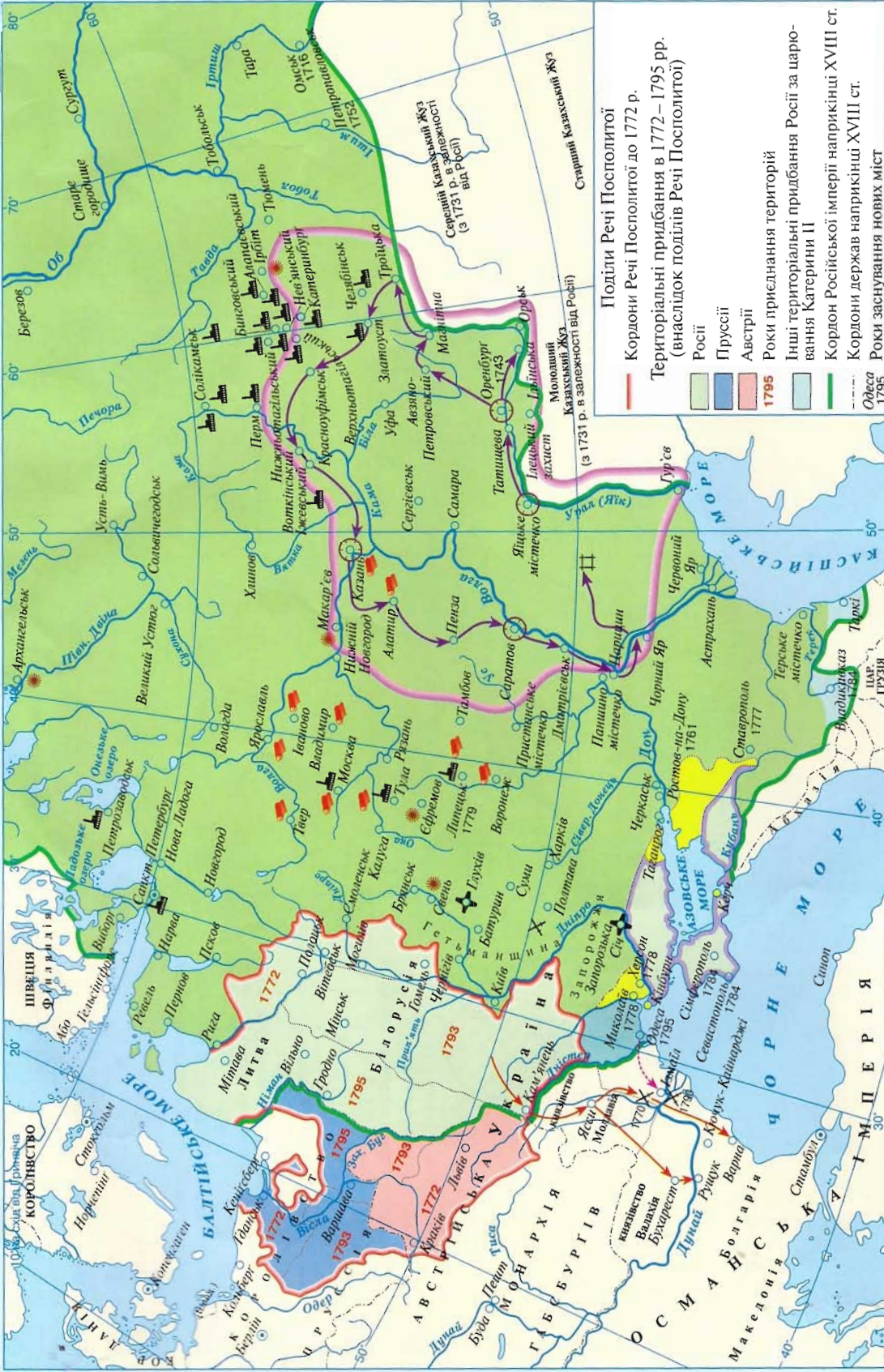
Дії російських військ і флоту





# РОСІЙСЬКА ІМПЕРІЯ у другій половині XVIII ст. ЕПОХА КАТЕРИНИ II

Масштаб 1:17 500 000



Катерина II –російська імператриця у 1762-1796 рр.

**Поділи Речі Посполитої**

- Кордони Речі Посполитої до 1772 р.
- Територіальні придбання в 1772 – 1795 рр. (внаслідок поділів Речі Посполитої)
- Росії
- Пруссії
- Австрії
- 1795
- Роки приєднання територій
- Інші територіальні придбання Росії за царювання Катерини II
- Кордон Російської імперії наприкінці XVIII ст.
- Кордони держав наприкінці XVIII ст.
- Роки заснування нових міст
- Одеса 1795

**Селянська війна під проводом Омелія Пугачова в 1773 – 1775 рр.**

- Територія, охоплена війною
- Похід головних сил повстанців
- Облоги міст повстанцями
- Місце полонення Омелія Пугачова
- Розвиток промисловості в Російській імперії у XVIII ст.
- Металургійні заводи
- Текстильні мануфактури
- Ярмарки



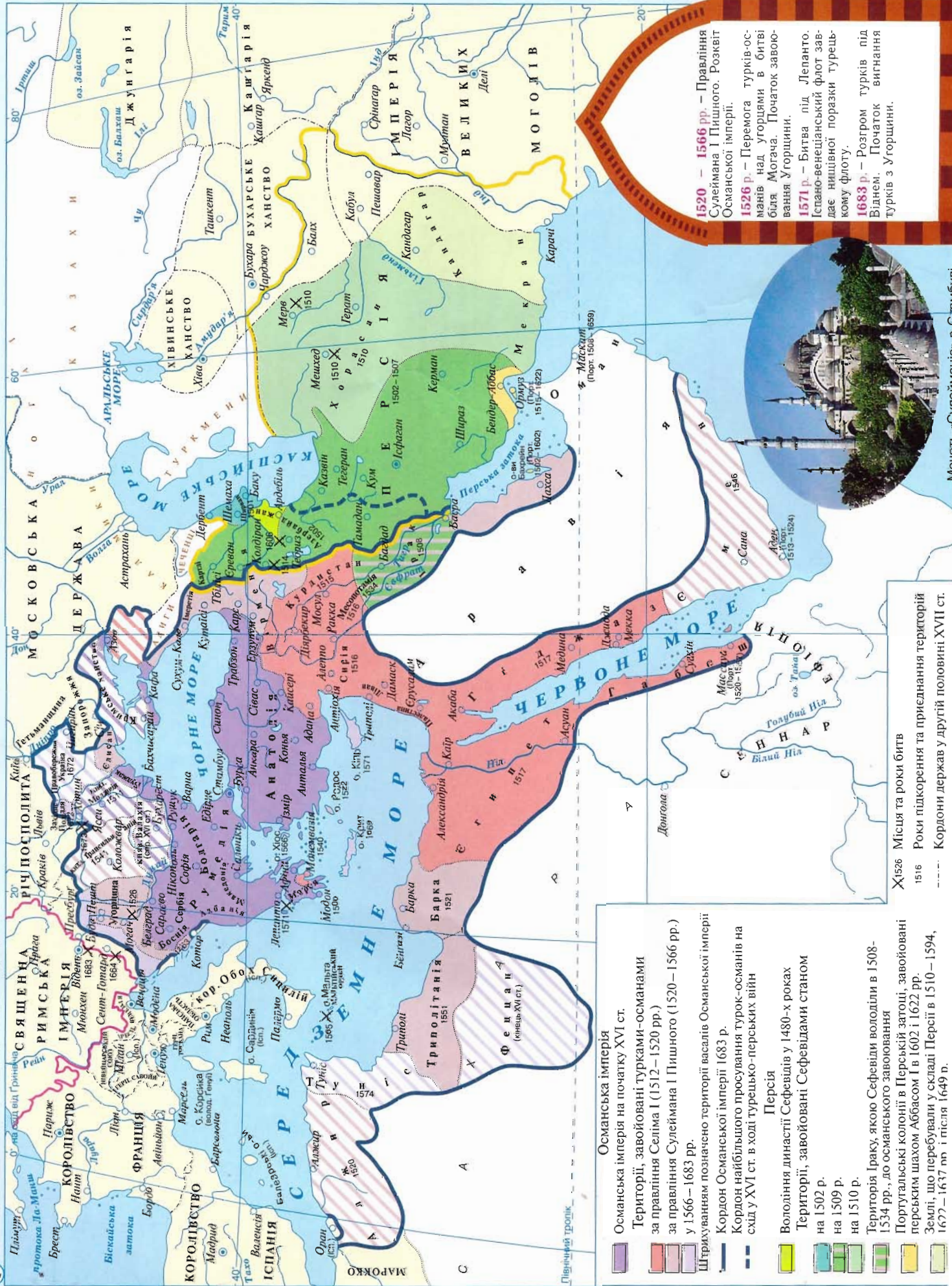
**Московське князівство в 1462 р.**

- Землі, придані 1462 – 1533 рр.
- 1533 – 1598 рр.
- 1598 – 1619 рр.
- 1619 – 1689 рр.
- 1689 – 1795 рр.
- Землі, освоєвані в 1644 – 1689 рр.
- Роки заснування нових міст
- Одеса 1716
- Кордони Росії в 1795 р.



# ОСМАНСЬКА ІМПЕРІЯ. ПЕРСІЯ. XVI – XVII ст.

Масштаб 1:25 000 000



- Османська імперія
- Території, завоювані турками-османами за правління Селіма I (1512 – 1520 рр.)
- за правління Сулеймана I Пишного (1520 – 1566 рр.)
- Штатуваним позначено території васалів Османської імперії
- Кордон Османської імперії 1683 р.
- Кордон найбільшого просування турок-османів на схід у XVI ст. в ході турецько-перських війн
- Персія
- Володіння династії Сефевідів у 1480-х роках
- Території, завоювані Сефевідами станом на 1502 р.
- на 1509 р.
- на 1510 р.
- Територія Іраку, якою Сефевіди володіли в 1508-1534 рр., до османського завоювання
- Португальські колонії в Перській затоці, завоювані перським шахом Аббасом I в 1602 і 1622 рр.
- Землі, що перебували у складі Персії в 1510–1594, 1622–1637 pp і після 1649 р.

Х1526 Місця та роки битв  
 1516 Роки підкорення та приєднання територій  
 --- Кордони держав у другій половині XVII ст.

**1520 – 1566 рр.** – Правління Сулеймана I Пишного. Розквіт Османської імперії.  
**1526 р.** – Перемога турків-османів над угорцями в битві біля Мотача. Початок завоювання Угорщини.  
**1571 р.** – Битва під Лепанто. Іспано-венеційський флот завдає нищівної поразки турецькому флоту.  
**1683 р.** – Розгром турків під Віднем. Початок вигнання турків з Угорщини.

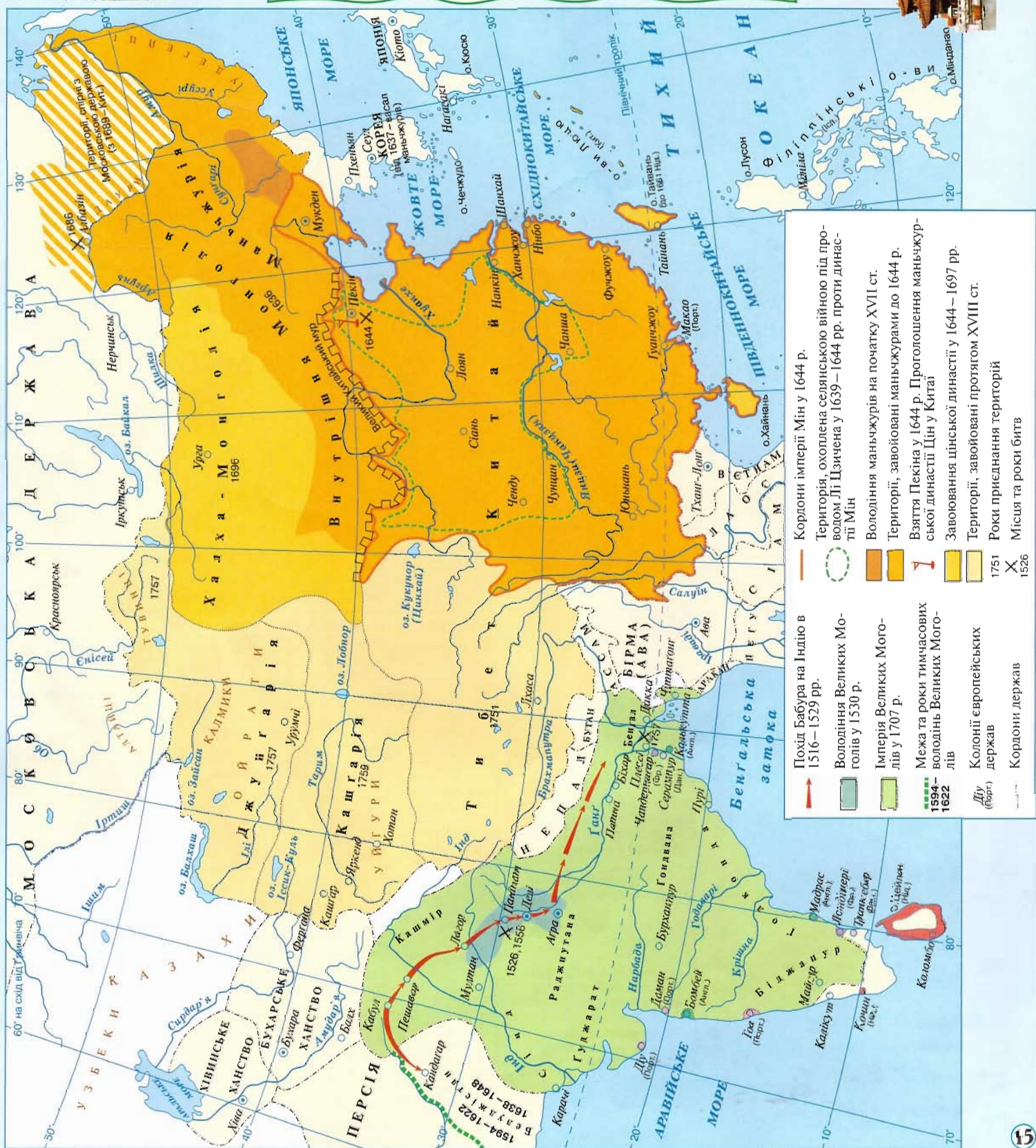


Мечеть «Сулейманіє» в Стамбулі



# ІНДІЯ та КИТАЙ у XVI – XVIII ст.

Масштаб 1:30 000 000



	Похід Бабура на Індію в 1516–1529 рр.		Кордоні імперії Мін у 1644 р.
	Володіння Великих Моголів у 1530 р.		Територія, охоронена селянською війною під проводом Лі Цзічена у 1639–1644 рр. проти династії Мін
	Імперія Великих Моголів у 1707 р.		Володіння маньчжурів на початку XVII ст.
	Межа та роки тимчасових володінь Великих Моголів 1594–1622		Територія, завойовані маньчжурами до 1644 р.
	Колонії європейських держав		Взяття Пекіна у 1644 р. Проголошення маньчжурської династії Цін у Китаї
	Кордоні держав		Завоювання цінської династії у 1644–1697 рр.
	Кордоні держав		Території, завойовані протягом XVIII ст.
	Роки прислання територій		Роки прислання територій
	Місяця та роки битв		Місяця та роки битв

Мавзолей Тадж-Махал в Агрі



**1526 р.** – Бабур здобуває перемогу в битві під Паніпатом в Індії, засновує династію Великих Моголів.

**1556** – **1605 рр.** – Правління Акбара – період розквіту держави Великих Моголів.

**1569 р.** – За планом Акбара збудовано «град небесний» – місто мистецтва.

**1632** – **1652 рр.** – Зведення мавзолю Тадж-Махал. Видатну пам'ятку індійської архітектури називають «поємою в камені».

**1638** – **1644 рр.** – Правління династії Мін, період провітання і стабільності в Китаї.

**1644 р.** – Повалення династії Мін. Засновано маньчжурську династію Цін.



Імператорський палац у Пекіні



# АНГЛІЙСЬКІ КОЛОНІЇ В ПІВНІЧНІЙ АМЕРИЦІ. УТВОРЕННЯ СПОЛУЧЕНИХ ШТАТІВ АМЕРИКИ



**1776 р.**, 4 липня – делегати від 13 колоній прийняли Декларацію незалежності.

**1783 р.**, вересень – Велика Британія визнала незалежність Сполучених Штатів Америки.

**1789 р.** – Джордж Вашингтон обраний першим президентом США.



Джордж Вашингтон

Вірджія 1607 Роки заснування англійських колоній у Північній Америці

— Межі 13 перших колоній

— Межа, на захід від якої колоністам було заборонено займати землі, за королівським указом 1763 р.

Прийняття II конгресом Декларації незалежності. Утворення США 4 липня 1776 р.

Воєнні дії в 1775–1783 рр.:

→ американських військ

→ англійських військ

→ Допомога американцям французьким флотом

○ Облога міст американськими військами: Бостона у 1775–1776 рр., Саванни у 1778 р., Йорктауна у 1781 р.

× Місця і дати найважливіших перемог американців

↓ Місця капітуляції англійських військ

— Кордони США за Версальським мирним договором 1783 р. з Великою Британією

Цифрами на карті позначено штати: 1 – Род-Айленд 1635; 2 – Нью-Джерсі 1664

## КОЛОНІЗАЦІЯ ПІВНІЧНОЇ АМЕРИКИ У XVII–XVIII ст. Масштаб 1:50 000 000



Сфери впливу європейських держав у 1754 р.

Великої Британії

Франції



Іспанії

Найбільші індіанські племенні об'єднання

1670 Роки заснування міст

Лінія поділу французьких володінь у 1763 р. між Великою Британією та Іспанією





Навчальні атласи, стінні та контурні карти з історії в магазинах «Атласи та карти»  
 Київ, вул. Попудренка, 54 (044) 292-31-24, 573-26-84,  
 Київ, вул. Червоноармійська, 69 (044) 537-06-18



### ЗМІСТ

Сторінки		Масштаби
1	ЄВРОПА в XVI ст. ....	1:15 000 000
2-3	ВЕЛИКІ ГЕОГРАФІЧНІ ВІДКРИТТЯ у XV – середині XVII ст. ПЕРШІ КОЛОНІЇ ..... ПОДОРОЖІ ХРИСТОФОРА КОЛУМБА .....	1:125 000 000 1:25 000 000
4	РЕФОРМАЦІЯ в ЄВРОПІ в XVI ст. .... КОНТРЕФОРМАЦІЯ в ЄВРОПІ в кінці XVI–XVII ст. ....	1:22 000 000 1:22 000 000
5	ФРАНЦІЯ в XVI – першій половині XVII ст. .... ІСПАНІЯ в XVI – першій половині XVII ст. ....	1:7 500 000 1:7 500 000
6	НІДЕРЛАНДИ в XVI – на початку XVII ст. .... АНГЛІЯ в XVI – першій половині XVII ст. .... ШЛЯХ «НЕПЕРЕМОЖНОЇ АРМАДИ» .....	1:3 500 000 1:6 500 000 1:25 000 000
7	ТРИДЦЯТИЛІТНЯ ВІЙНА 1618 – 1648 рр. .... ДЕРЖАВИ ЄВРОПИ в середині XVII ст. ....	1:8 000 000 1:25 000 000
8	ПОЛЬСЬКА ДЕРЖАВА в XVI – XVII ст. ....	1:8 000 000
9	МОСКОВСЬКЕ ЦАРСТВО в XVI – XVII ст. ....	1:16 000 000
10	АНГЛІЙСЬКА РЕВОЛЮЦІЯ середині XVII ст. .... ФРАНЦІЯ. АБСОЛЮТИЗМ за ЛЮДОВІКА XIV (1643 – 1715 рр.) .....	1:6 500 000 1:7 500 000
11	АВСТРІЯ і ПРУССІЯ .....	1:8 000 000
12	РОСІЯ наприкінці XVII – першій половині XVIII ст. ....	1:17 500 000
13	РОСІЙСЬКА ІМПЕРІЯ у другій половині XVIII ст. ЕПОХА КАТЕРИНИ II..... ЗРОСТАННЯ ТЕРИТОРІЇ РОСІЇ в 1462 – 1795 рр. ....	1:17 500 000 1:80 000 000
14	ОСМАНСЬКА ІМПЕРІЯ. ПЕРСІЯ. XVI – XVII ст. ....	1:25 000 000
15	ІНДІЯ та КИТАЙ у XVI – XVIII ст. ....	1:30 000 000
16	АНГЛІЙСЬКІ КОЛОНІЇ в ПІВНІЧНІЙ АМЕРИЦІ. УТВОРЕННЯ СПОЛУЧЕНИХ ШТАТІВ АМЕРИКИ ..... КОЛОНІЗАЦІЯ ПІВНІЧНОЇ АМЕРИКИ у XVII – XVIII ст. ....	1:12 500 000 1:50 000 000

РЕКОМЕНДОВАНО МІНІСТЕРСТВОМ ОСВІТИ І НАУКИ УКРАЇНИ  
 (лист № 1/11-3226 від 21.07.2008 р.)

Атлас відповідає санітарному законодавству України (висновок № 05.03.02-04/35929 від 18.07.2007 р.)

ДЕРЖАВНА СЛУЖБА ГЕОДЕЗІЇ, КАРТОГРАФІЇ ТА КАДАСТРУ  
 ДЕРЖАВНЕ НАУКОВО-ВИРОБНИЧЕ ПІДПРИЄМСТВО «КАРТОГРАФІЯ»

вул. Попудренка, 54, м. Київ - 94, МСП-660, 02660  
 Ліцензія Державної служби геодезії,  
 картографії та кадастру АВ № 342152 від 03.09.2007 р.  
 Свідчення про внесення суб'єкта видавничої справи до  
 Державного реєстру видавців, виготівників і розповсюджувачів  
 видавничої продукції ДК № 398 від 03.04.2001 р.

Підписано до друку 15.06.2010 р.  
 Формат 62х92/8 Папір крейд. 80 г/м<sup>2</sup>  
 Гарн. Ньютон  
 Ум. друк. арк. 2,1 Зам. № 3874

ТОВ «Новий друк», 02094, м. Київ, Магнітогорська вул., 1  
 Свідчення про внесення суб'єкта видавничої справи  
 до Державного реєстру видавців, виготівників  
 і розповсюджувачів видавничої продукції  
 ДК № 287 від 20.12.2000 р.

Науковий консультант О.П. Реєнт  
 Упорядник В.М. Духопельников  
 Рецензенти: В.В. Крижанівська, О.А. Худобець  
 Редактори: Л.Б. Змара, І.Л. Дрогушевська  
 Технічний редактор Л.Д. Васильківська  
 Дизайн О.Ю. Андрющенка

© ДНВП «Картографія». 2000 - 2010 рр.

ISBN 978-966-475-646-1



9 789664 756461